

RadSCHNITZELJAGD



im Landkreis Schwäbisch Hall

Route 2: OberamtsTour

STATION A: Freibad Satteldorf

Nicht weit von hier liegt ein echter Schatz! Die „Anhäuser Mauer“ ist der letzte oberirdische Rest einer Klosteranlage aus der Mitte des 14. Jahrhunderts. Mit einer Höhe von 18 Metern und einer Breite von 10 Metern ist sie nicht zu übersehen! Viel Spaß auf der OberamtsTour!

Diese RadSCHNITZELJAGD führt Sie auf insgesamt 50 Kilometern entlang eines Abschnitts der Oberamts-Tour. Dies entspricht einer Fahrtzeit von ca. 3,5 Stunden.

Der richtigen Fährte folgen und gewinnen: Bei der **RadSCHNITZELJAGD vom 21. Juni bis 18. Oktober 2020** können Sie die Region vor der eigenen Haustür im Fahrradsattel (neu) entdecken. Wie bei einer klassischen Schnitzeljagd folgen Sie Schnipseln, um am Ende ans Ziel zu gelangen - nur mit dem Fahrrad. Seien Sie dabei und sichern Sie sich mit etwas Glück tolle Preise!

MINI-SPIELANLEITUNG

Imposant geht es weiter: mit einem alten Schloss, das modern genutzt wird. Schon eine Idee? Genau, die nächste Station ist am Schloss Kirchberg! Folgen Sie einfach der Beschilderung der OberamtsTour.

Die nächste Station finden Sie hier:
Schloßstraße 16/3, 74592 Kirchberg an der Jagst

Geheimcode

Geheimcodes sammeln und gewinnen!

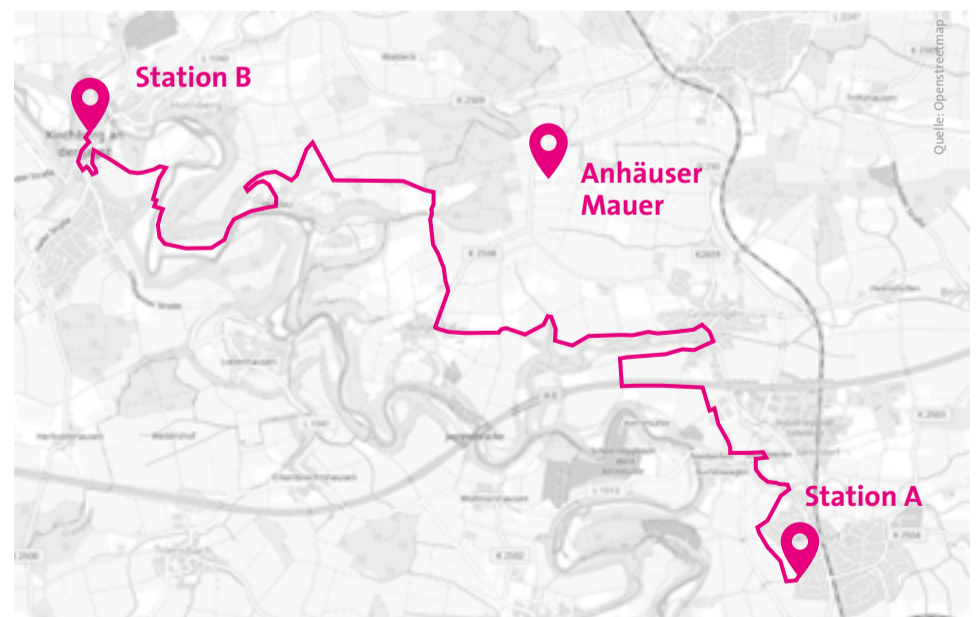
An den folgenden vier Stationen finden Sie Wortsilben, die Sie sich notieren oder abfotografieren sollten. Bringen Sie diese Silben am Ende der Route in die richtige Reihenfolge, erhalten Sie durch etwas Kniffelei das Lösungswort.

Unter allen Teilnehmenden werden nach Aktionszeitraum drei Gutscheine im Wert von je 150 Euro (für mind. drei abgefahrene Routen) und zehn Gutscheine im Wert von je 50 Euro (für mind. eine abgefahrene Route) verlost.

Teilnahmebedingungen und Informationen zu den Startpunkten der vier Touren sowie eine ausführliche Spielanleitung finden Sie unter: www.radkultur-bw.de/landkreis-schwaebisch-hall

„SCHNIPSEL“

ca. 16 KM BIS ZUR NÄCHSTEN STATION, DAS ENTSPRICHT CA. 60 MIN



QR-Code abschnappen und mit dem Radroutenplaner zur nächsten Station gelangen.



Folgen Sie einfach dem Logo der OberamtsTour, um auf der richtigen Fährte zu bleiben.



Landkreis Schwäbisch Hall

RadSCHNITZELJAGD



im Landkreis Schwäbisch Hall

Route 2: OberamtsTour

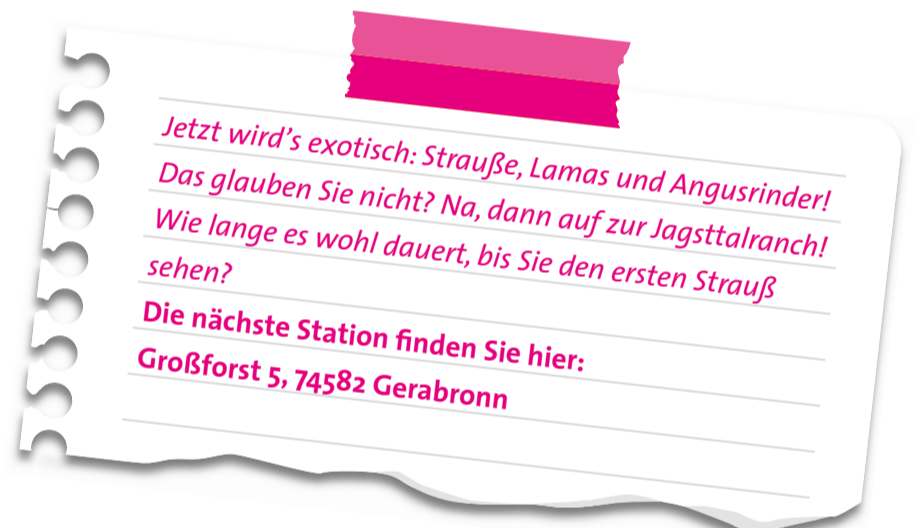
STATION B: Schloss Kirchberg

Ganz schön was los! Neben einer Akademie zur Land- und Ernährungswirtschaft gibt es hier auch eine Jugendhilfeeinrichtung, seniorenrechtliche Wohngemeinschaften sowie Kunst und Kultur. Und wissen Sie, was es am Schlosscafé gibt? Einen RadSERVICE-Punkt! Gleich mal vorbeischaun und Reifen aufpumpen ...

Der richtigen Fährte folgen und gewinnen:


Bei der **RadSCHNITZELJAGD vom 21. Juni bis 18. Oktober 2020** können Sie die Region vor der eigenen Haustür im Fahrradsattel (neu) entdecken. Wie bei einer klassischen Schnitzeljagd folgen Sie Schnipseln, um am Ende ans Ziel zu gelangen - nur mit dem Fahrrad. Seien Sie dabei und sichern Sie sich mit etwas Glück tolle Preise!

MINI-SPIELANLEITUNG



Geheimcode

Notieren Sie sich folgenden Geheimcode



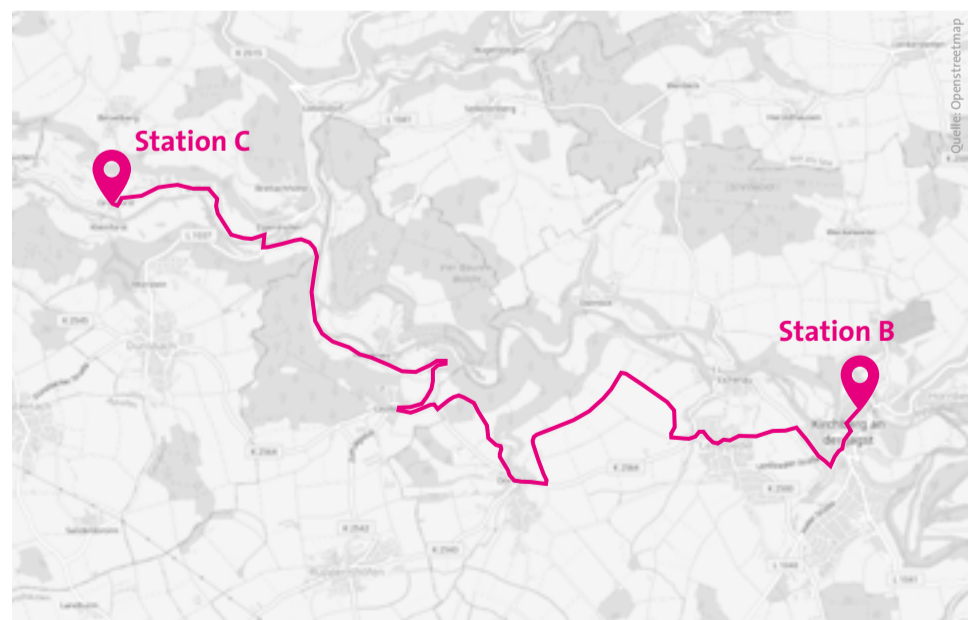
Aus den Wortsilben einer Route ergibt sich am Ende durch etwas Knifflerei das richtige Lösungswort.

Fahren Sie mindestens eine Route der RadSCHNITZELJAGD ab und sammeln Sie ein Lösungswort, um am Gewinnspiel teilzunehmen.

Teilnahmebedingungen und Informationen zu den Startpunkten der vier Touren sowie eine ausführliche Spielanleitung finden Sie unter: www.radkultur-bw.de/landkreis-schwaebisch-hall

„SCHNIPSEL“

ca. 13 KM BIS ZUR NÄCHSTEN STATION, DAS ENTSPRICHT ca. 50 MIN



QR-Code abschnappen und mit dem Radroutenplaner zur nächsten Station gelangen.



Folgen Sie einfach dem Logo der OberamtsTour, um auf der richtigen Fährte zu bleiben.



Landkreis Schwäbisch Hall

RadSCHNITZELJAGD



im Landkreis Schwäbisch Hall

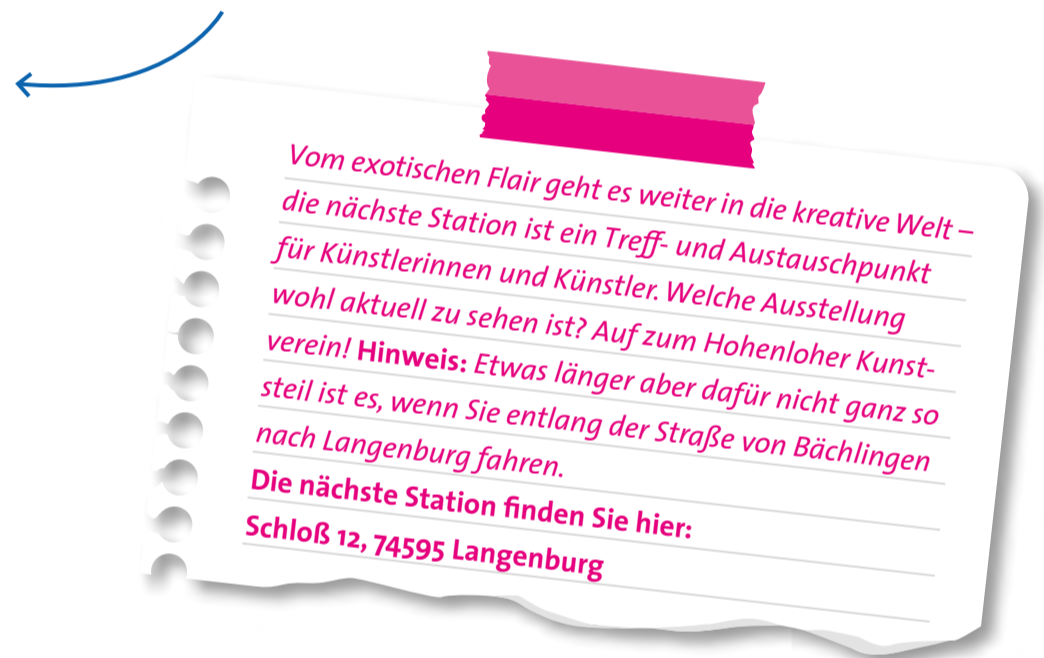
Route 2: OberamtsTour

STATION C: Jagsttalranch Gerabronn

Keine Sorge, Sie sind immer noch im Landkreis Schwäbisch Hall! Und falls Ihr Reifen gerade platt ist: Kein Grund auf einem Strauß weiter zu reiten. Nutzen Sie einfach das kostenlose Angebot der RadSERVICE-Station, um Ihr Fahrrad wieder fit zu machen!


Der richtigen Fährte folgen und gewinnen:
Bei der **RadSCHNITZELJAGD vom 21. Juni bis 18. Oktober 2020** können Sie die Region vor der eigenen Haustür im Fahrradsattel (neu) entdecken. Wie bei einer klassischen Schnitzeljagd folgen Sie Schnipseln, um am Ende ans Ziel zu gelangen - nur mit dem Fahrrad. Seien Sie dabei und sichern Sie sich mit etwas Glück tolle Preise!

MINI-SPIELANLEITUNG



Geheimcode

Notieren Sie sich folgenden Geheimcode



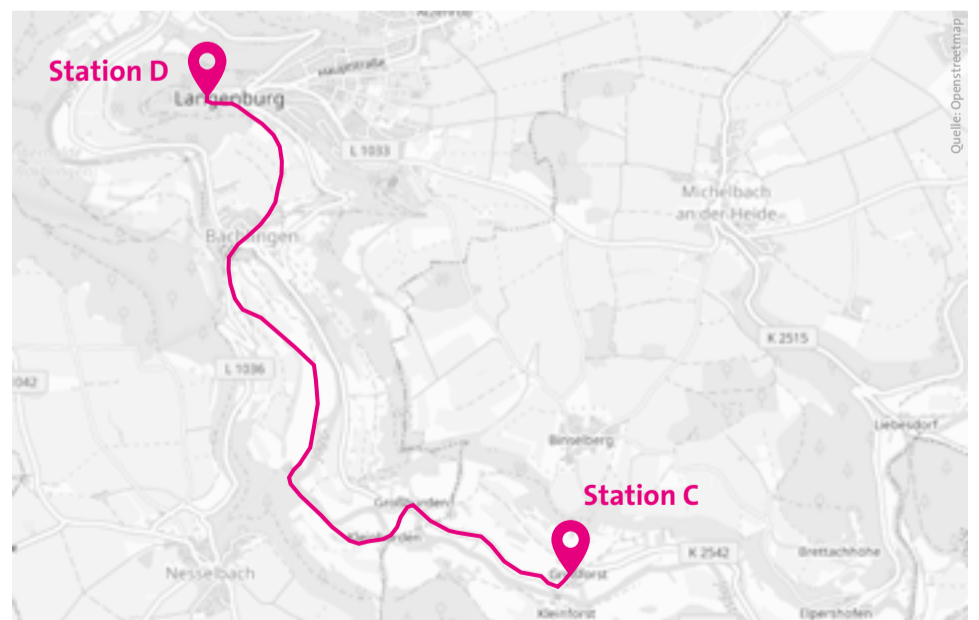
Aus den Wortsilben einer Route ergibt sich am Ende durch etwas Knifflerei das richtige Lösungswort.

Fahren Sie mindestens eine Route der RadSCHNITZELJAGD ab und sammeln Sie ein Lösungswort, um am Gewinnspiel teilzunehmen.

Teilnahmebedingungen und Informationen zu den Startpunkten der vier Touren sowie eine ausführliche Spielanleitung finden Sie unter: www.radkultur-bw.de/landkreis-schwaebisch-hall

„SCHNIPSEL“

ca. 5,5 KM BIS ZUR NÄCHSTEN STATION, DAS ENTSPRICHT CA. 25 MIN



QR-Code abschnappen und mit dem Radroutenplaner zur nächsten Station gelangen.



Folgen Sie einfach dem Logo der OberamtsTour, um auf der richtigen Fährte zu bleiben.



Landkreis Schwäbisch Hall

RadSCHNITZELJAGD



im Landkreis Schwäbisch Hall

Route 2: OberamtsTour

STATION D: Hofratshaus Langenburg (Kunstverein)

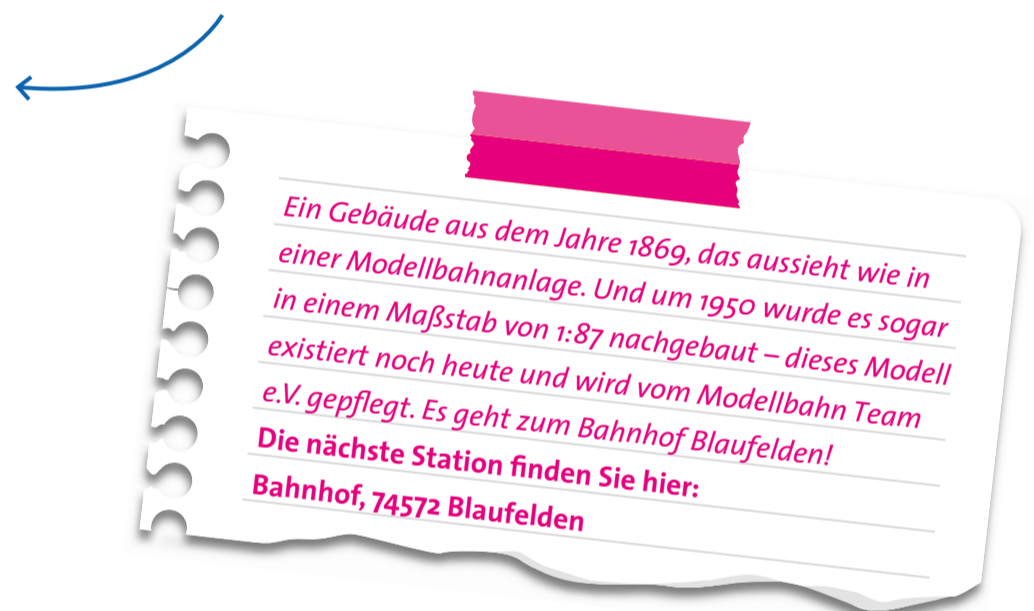
Der Hohenloher Kunstverein wurde 1958 gegründet und ist ein öffentlicher Ort, an dem sich Menschen verschiedenster Art begegnen. Hier findet Austausch statt, um das künstlerische Leben in der Region Hohenlohe voranzutreiben.

Sie können sich eher für Pferdestärken begeistern? Unweit liegt das Automuseum am Schloss Langenburg!

Der richtigen Fährte folgen und gewinnen:


Bei der **RadSCHNITZELJAGD vom 21. Juni bis 18. Oktober 2020** können Sie die Region vor der eigenen Haustür im Fahrradsattel (neu) entdecken. Wie bei einer klassischen Schnitzeljagd folgen Sie Schnipseln, um am Ende ans Ziel zu gelangen - nur mit dem Fahrrad. Seien Sie dabei und sichern Sie sich mit etwas Glück tolle Preise!

MINI-SPIELANLEITUNG



Geheimcode

Notieren Sie sich folgenden Geheimcode



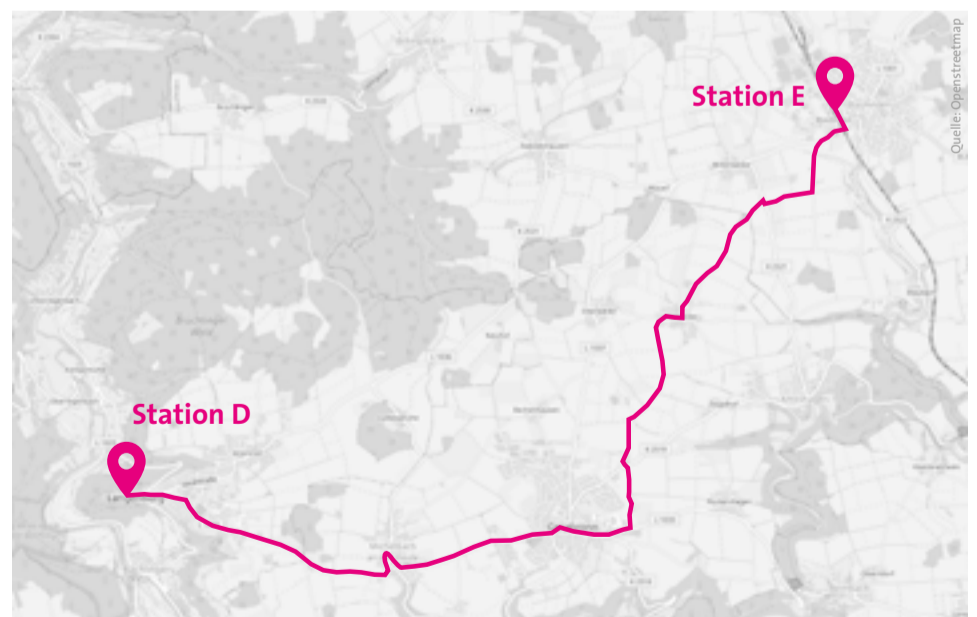
Aus den Wortsilben einer Route ergibt sich am Ende durch etwas Knifflerei das richtige Lösungswort.

Fahren Sie mindestens eine Route der RadSCHNITZELJAGD ab und sammeln Sie ein Lösungswort, um am Gewinnspiel teilzunehmen.

Teilnahmebedingungen und Informationen zu den Startpunkten der vier Touren sowie eine ausführliche Spielanleitung finden Sie unter: www.radkultur-bw.de/landkreis-schwaebisch-hall

„SCHNIPSEL“

ca. 14 KM BIS ZUR NÄCHSTEN STATION, DAS ENTSPRICHT CA. 60 MIN



QR-Code abschnappen und mit dem Radroutenplaner zur nächsten Station gelangen.



Folgen Sie einfach dem Logo der OberamtsTour, um auf der richtigen Fährte zu bleiben.



Landkreis Schwäbisch Hall

RadSCHNITZELJAGD



im Landkreis Schwäbisch Hall

Route 2: OberamtsTour

STATION E: Bahnhof Blaufelden

Geschafft! Sie wollen noch weiterradeln? Die Route der RadSCHNITZELJAGD endet zwar hier, doch die eigentliche OberamtsTour geht noch weiter. Sie können entweder der Beschilderung der OberamtsTour folgen und die 25 km nach Satteldorf zurückfahren oder sich mehr Toureninfos auf www.hohenlohe-schwaebischhall.de holen.

Falls Sie die Tour hier beenden möchten, können Sie Ihr Fahrrad bequem und kostenlos in den Nahverkehrszügen mitnehmen – wie übrigens überall im Landkreis Schwäbisch Hall.

Der richtigen Fährte folgen und gewinnen:

Bei der **RadSCHNITZELJAGD vom 21. Juni bis 18. Oktober 2020** können Sie die Region vor der eigenen Haustür im Fahrradsattel (neu) entdecken. Wie bei einer klassischen Schnitzeljagd folgen Sie Schnipseln, um am Ende ans Ziel zu gelangen - nur mit dem Fahrrad. Seien Sie dabei und sichern Sie sich mit etwas Glück tolle Preise!


MINI-SPIELANLEITUNG



QR-Code scannen und die Lösungswörter direkt eingeben.

Geheimcode

Notieren Sie sich folgenden Geheimcode

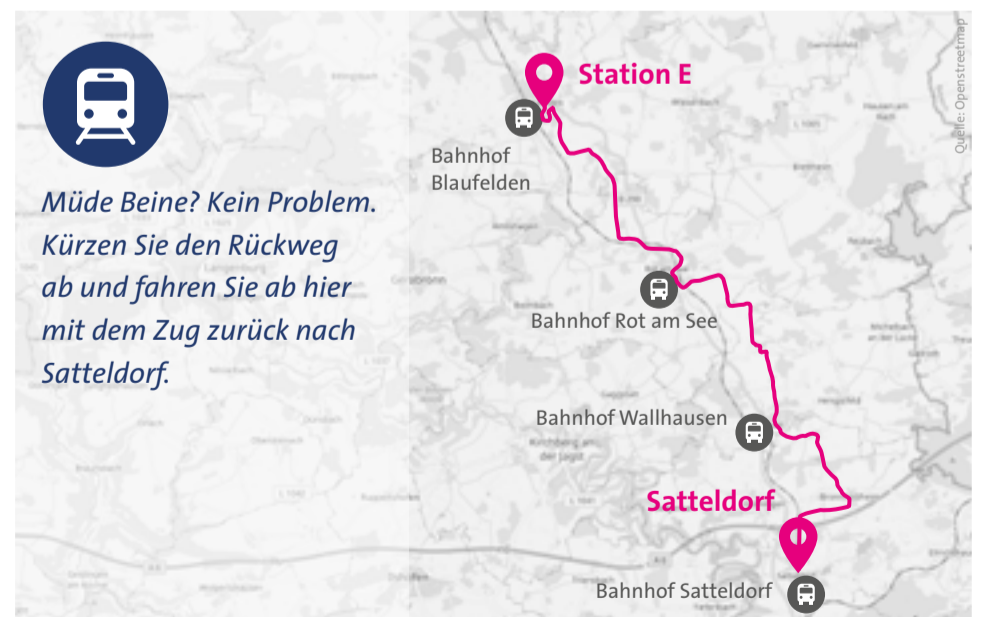


Aus den Wortsilben einer Route ergibt sich am Ende durch etwas Knifflerei das richtige Lösungswort.

Fahren Sie mindestens eine Route der RadSCHNITZELJAGD ab und sammeln Sie ein Lösungswort, um am Gewinnspiel teilzunehmen.

Teilnahmebedingungen und Informationen zu den Startpunkten der vier Touren sowie eine ausführliche Spielanleitung finden Sie unter: www.radkultur-bw.de/landkreis-schwaebisch-hall

RÜCKWEG NACH SATTELDORF ENTLANG DER OBERAMTS-TOUR: CA. 25 KM



Folgen Sie einfach dem Logo der OberamtsTour, um auf der richtigen Fährte zu bleiben.



Landkreis Schwäbisch Hall