

RadSCHNITZELJAGD

in Aalen



Route 4: Härtsfeld-Tour

STATION A: Hohenberger Wasserturm

Mit seinen 31 Metern Höhe hält der Wasserturm ein Fassungsvermögen von 150 Kubikmetern bereit. Ihre Wasserflasche können Sie hier zwar nicht auffüllen – dafür versorgt der Hochbehälter die Orte Hohenberg, Brastelburg, Simmisweiler, Bernlohe, Arlesberg und Hülen täglich mit frischem Trinkwasser. Und nun viel Spaß bei der RadSCHNITZELJAGD!

MINI-SPIELANLEITUNG

Der richtigen Fährte folgen und gewinnen:

Bei der RadSCHNITZELJAGD vom 1. September bis 31. Oktober 2020 können Sie die Region vor der eigenen Haustür im Fahrradsattel (neu) entdecken. Wie bei einer klassischen Schnitzeljagd folgen Sie den Streckenabschnitten auf den Stationsschildern, um am Ende ans Ziel zu gelangen - nur mit dem Fahrrad. Seien Sie dabei und sichern Sie sich mit etwas Glück tolle Preise!

www.radkultur-bw.de/aalen

Geheimcode

Geheimcodes sammeln und gewinnen!

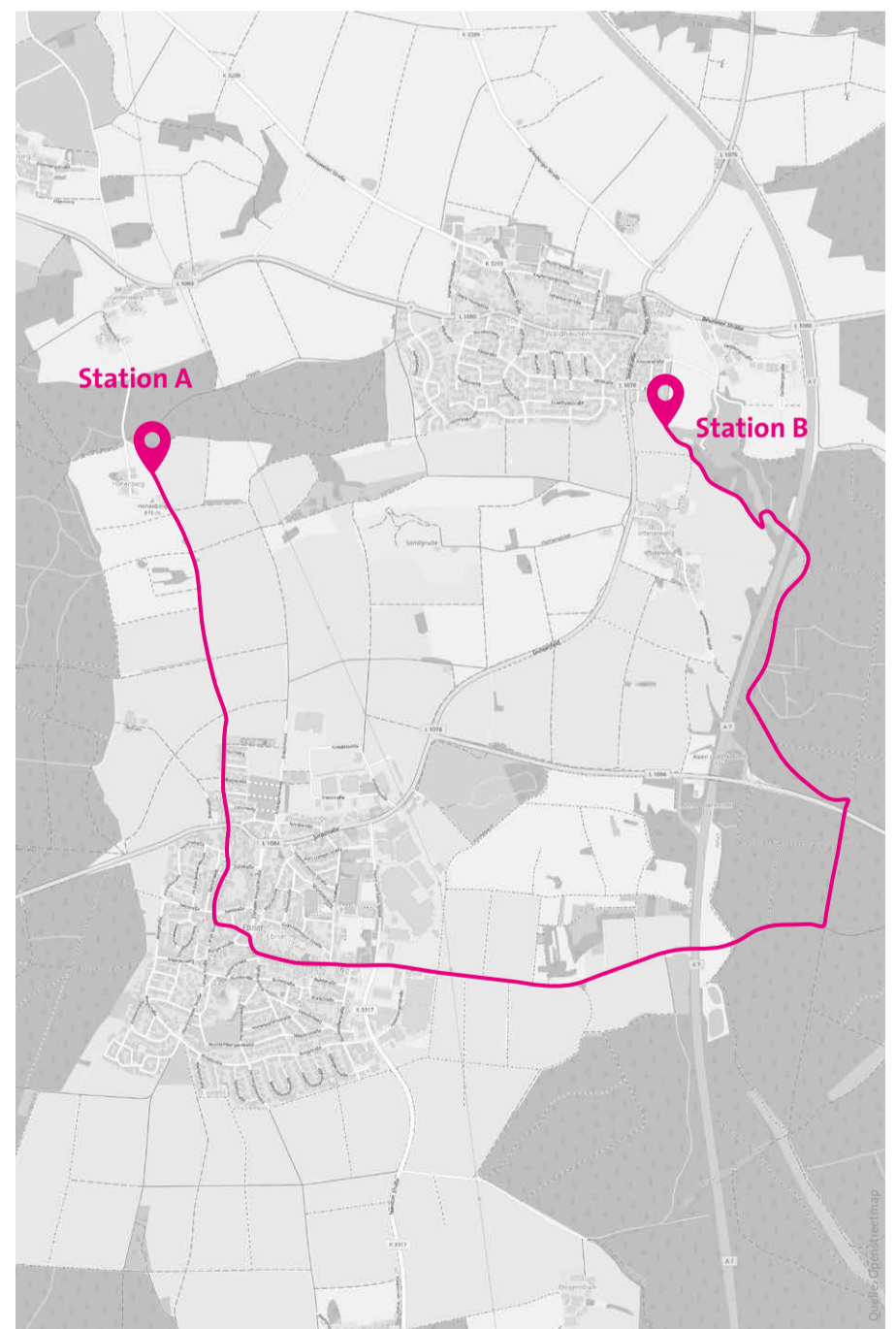
An den folgenden Stationen finden Sie Wortsilben, die Sie sich notieren oder abfotografieren sollten. Bringen Sie diese Silben am Ende der Route in die richtige Reihenfolge, erhalten Sie durch etwas Kniffeelei das Lösungswort.

Mitmachen lohnt sich! Unter den Teilnehmenden werden nach Aktionszeitraum Einkaufsgutscheine für den lokalen Fahrradhandel verlost.

Teilnahmebedingungen und weitere Infos unter:
www.radkultur-bw.de/aalen

Nächste Station: WALDHAUSEN, 73432 AALEN

CA. 8 KM BIS ZUR NÄCHSTEN STATION, DAS ENTSPRICHT CA. 35 MIN



So leicht bleiben Sie auf der richtigen Route:
Den Streckenverlauf mit Wegempfehlungen finden
Sie unter www.aalen.de/radschnitzeljagd


Aalen

RadSCHNITZELJAGD



in Aalen

Route 4: Härtsfeld-Tour

STATION B: Kampa

Seit 2014 steht hier das Bauinnovationszentrum. Der mehrgeschossige Hochbau besteht, abgesehen vom Untergeschoss, vollständig aus Holz - inklusive Treppenhaus und Aufzugschacht. Das Gebäude von fast 30 Metern Höhe dient als Firmenzentrale von Kampa, als Planungs- und Entwicklungszentrum, sowie als Bemusterungswelt für Bauherren. Außerdem ist hier ein Informations- und Schulungszentrum für nachhaltiges und ökologisches Bauen angesiedelt. Das Musterhaus ist täglich geöffnet und kann von 10 bis 18 Uhr besichtigt werden.

MINI-SPIELANLEITUNG


Der richtigen Fährte folgen und gewinnen:

Bei der RadSCHNITZELJAGD vom 1. September bis 31. Oktober 2020 können Sie die Region vor der eigenen Haustür im Fahrradsattel (neu) entdecken. Wie bei einer klassischen Schnitzeljagd folgen Sie den Streckenabschnitten auf den Stationsschildern, um am Ende ans Ziel zu gelangen - nur mit dem Fahrrad. Seien Sie dabei und sichern Sie sich mit etwas Glück tolle Preise!

www.radkultur-bw.de/aalen

Geheimcode

Notieren Sie sich folgenden Geheimcode

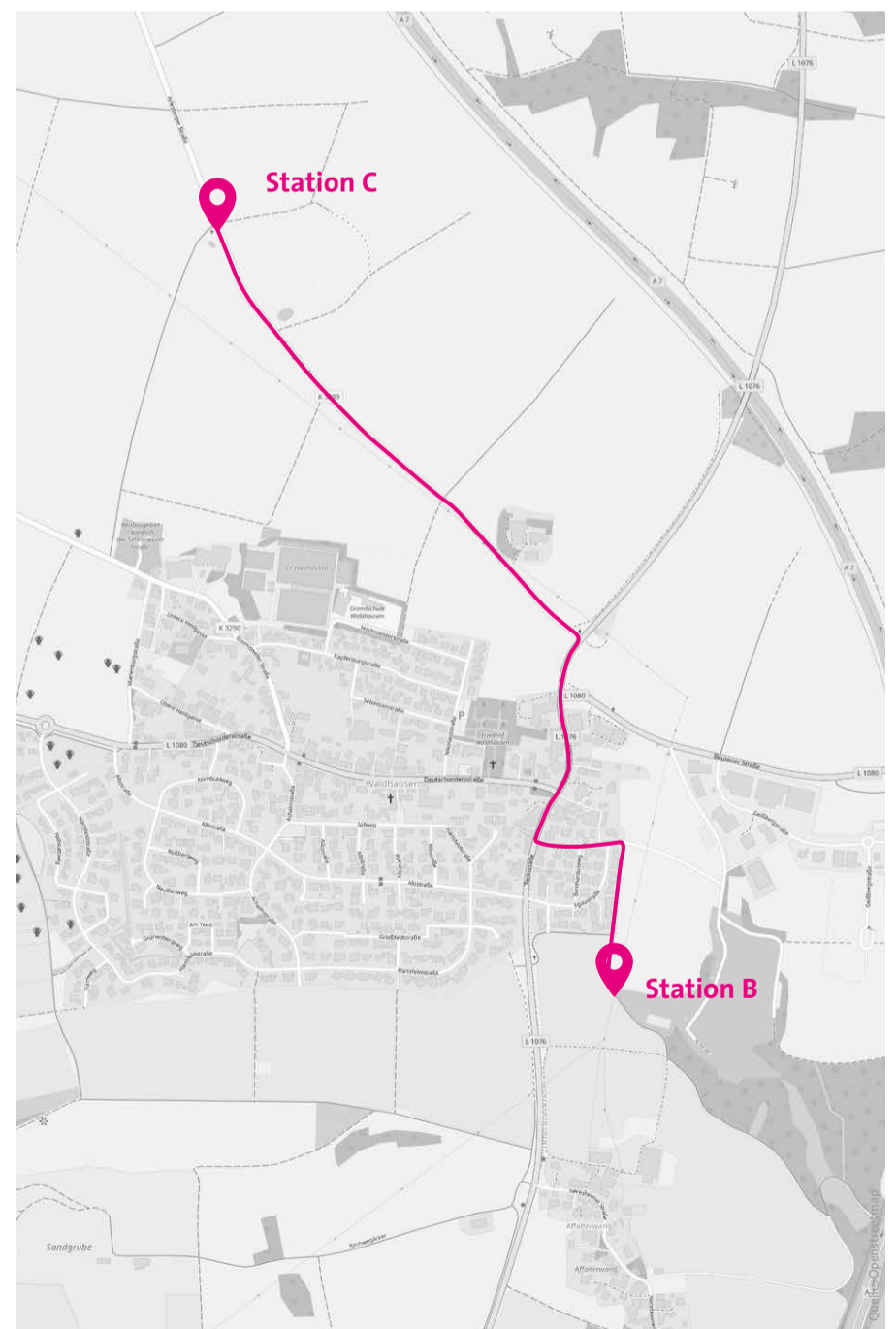


Aus den Wortsilben einer Route ergibt sich am Ende durch etwas Kniffelei das richtige Lösungswort.

Fahren Sie mindestens eine Route der RadSCHNITZELJAGD ab und sammeln Sie die Lösungswörter, um am Gewinnspiel teilzunehmen.

Teilnahmebedingungen und weitere Infos unter: www.radkultur-bw.de/aalen

Nächste Station: ARLESBERGER STRASSE, 73432 AALEN
CA. 2 KM BIS ZUR NÄCHSTEN STATION, DAS ENTSpricht CA. 10 MIN



So leicht bleiben Sie auf der richtigen Route:
Den Streckenverlauf mit Wegempfehlungen finden
Sie unter www.aalen.de/radschnitzeljagd

RadSCHNITZELJAGD



in Aalen

Route 4: Härtsfeld-Tour

STATION C: Naturdenkmal

Hier wurde früher in einem kleinen Steinbruch der „Weißjura-Massenkalk“ abgebaut. Rund 155 Millionen Jahre alt ist dieses für das Härtsfeld typische Gestein, das zum Oberjura gehört. Es entstand einst in einem flachen und warmen Meer. Aufgrund der interessanten Gesteine und der seltenen rezenten (lebenden) Tier- und Pflanzenarten, die hier vorkommen, ist der alte Steinbruch heute als Naturdenkmal besonders geschützt!

MINI-SPIELANLEITUNG


Der richtigen Fährte folgen und gewinnen:

Bei der RadSCHNITZELJAGD vom 1. September bis 31. Oktober 2020 können Sie die Region vor der eigenen Haustür im Fahrradsattel (neu) entdecken. Wie bei einer klassischen Schnitzeljagd folgen Sie den Streckenabschnitten auf den Stationsschildern, um am Ende ans Ziel zu gelangen - nur mit dem Fahrrad. Seien Sie dabei und sichern Sie sich mit etwas Glück tolle Preise!

www.radkultur-bw.de/aalen

Geheimcode

Notieren Sie sich folgenden Geheimcode



Aus den Wortsilben einer Route ergibt sich am Ende durch etwas Knifflerei das richtige Lösungswort.

Fahren Sie mindestens eine Route der RadSCHNITZELJAGD ab und sammeln Sie die Lösungswörter, um am Gewinnspiel teilzunehmen.

Teilnahmebedingungen und weitere Infos unter: www.radkultur-bw.de/aalen

Nächste Station: WENDELINUSSTRASSE, 73432 AALEN
CA. 2 KM BIS ZUR NÄCHSTEN STATION, DAS ENTSpricht CA. 10 MIN



So leicht bleiben Sie auf der richtigen Route:
Den Streckenverlauf mit Wegempfehlungen finden
Sie unter www.aalen.de/radschnitzeljagd


Aalen

RadSCHNITZELJAGD

in Aalen



Route 4: Härtsfeld-Tour

STATION D: Kapelle Arlesberg

Besichtigen Sie die Kapelle Arlesberg von innen, bevor es weitergeht! Innen finden Sie einen neugotischen Hochaltar, auf dem die Krönung Mariens dargestellt ist.

MINI-SPIELANLEITUNG


Der richtigen Fährte folgen und gewinnen:

Bei der RadSCHNITZELJAGD vom 1. September bis 31. Oktober 2020 können Sie die Region vor der eigenen Haustür im Fahrradsattel (neu) entdecken. Wie bei einer klassischen Schnitzeljagd folgen Sie den Streckenabschnitten auf den Stationsschildern, um am Ende ans Ziel zu gelangen - nur mit dem Fahrrad. Seien Sie dabei und sichern Sie sich mit etwas Glück tolle Preise!

www.radkultur-bw.de/aalen

Geheimcode

Notieren Sie sich folgenden Geheimcode



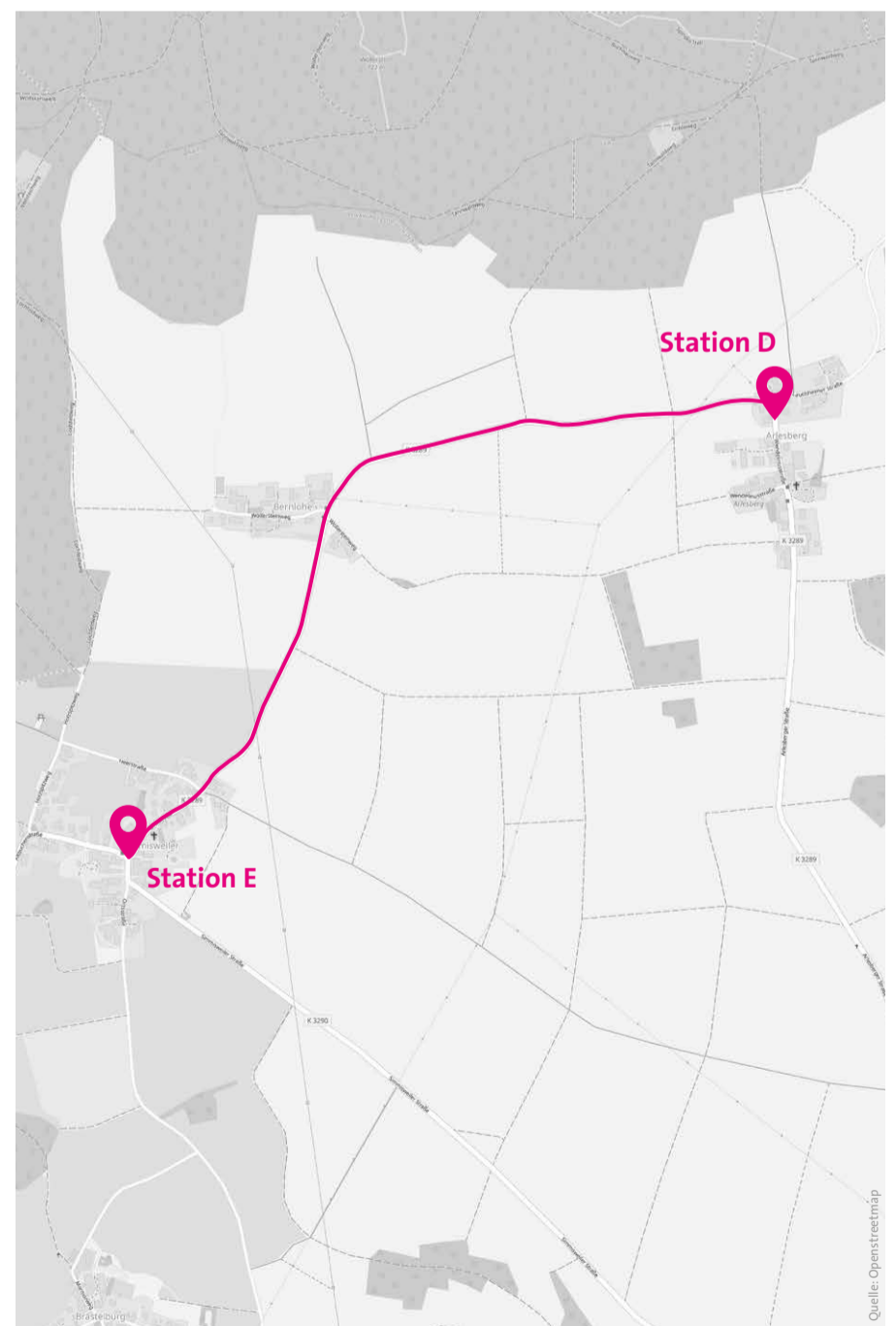
Aus den Wortsilben einer Route ergibt sich am Ende durch etwas Kniffelei das richtige Lösungswort.

Fahren Sie mindestens eine Route der RadSCHNITZELJAGD ab und sammeln Sie die Lösungswörter, um am Gewinnspiel teilzunehmen.

Teilnahmebedingungen und weitere Infos unter: www.radkultur-bw.de/aalen

Nächste Station: ORTSSTRAßE, 73432 AALEN

CA. 2 KM BIS ZUR NÄCHSTEN STATION, DAS ENTSPRICHT CA. 10 MIN



So leicht bleiben Sie auf der richtigen Route:
Den Streckenverlauf mit Wegempfehlungen finden
Sie unter www.aalen.de/radschnitzeljagd


Aalen

RadSCHNITZELJAGD

in Aalen



Route 4: Härtsfeld-Tour

STATION E: Simmisweiler

Herzlich Willkommen an der letzten Station der Härtsfeldtour! Wie wär's zum Abschluss mit einem interessanten Fakt zu Simmisweiler? Erstmals erwähnt wurde Simmisweiler im 12. Jahrhundert – mit dem Namen Sigemaneswilare.

MINI-SPIELANLEITUNG


Der richtigen Fährte folgen und gewinnen:

Bei der RadSCHNITZELJAGD vom 1. September bis 31. Oktober 2020 können Sie die Region vor der eigenen Haustür im Fahrradsattel (neu) entdecken. Wie bei einer klassischen Schnitzeljagd folgen Sie den Streckenabschnitten auf den Stationsschildern, um am Ende ans Ziel zu gelangen - nur mit dem Fahrrad. Seien Sie dabei und sichern Sie sich mit etwas Glück tolle Preise!

www.radkultur-bw.de/aalen

Geheimcode

Notieren Sie sich folgenden Geheimcode



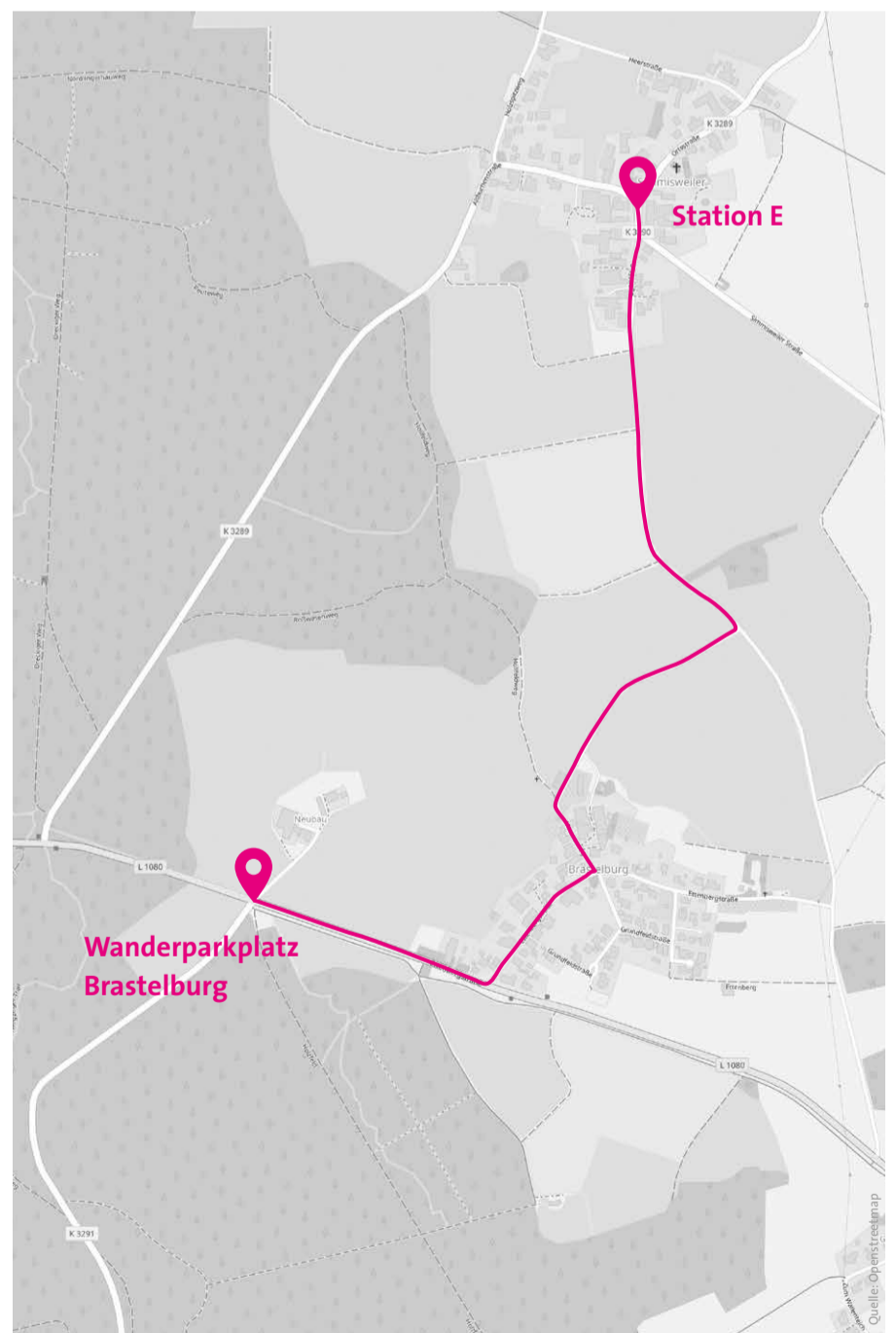
Aus den Wortsilben einer Route ergibt sich am Ende durch etwas Kniffelei das richtige Lösungswort.

Fahren Sie mindestens eine Route der RadSCHNITZELJAGD ab und sammeln Sie die Lösungswörter, um am Gewinnspiel teilzunehmen.

Teilnahmebedingungen und weitere Infos unter: www.radkultur-bw.de/aalen

ZURÜCK ZUM WANDERPARKPLATZ:

CA. 2 KM BIS ZUR NÄCHSTEN STATION, DAS ENTSPRICHT CA. 10 MIN



So leicht bleiben Sie auf der richtigen Route:
Den Streckenverlauf mit Wegempfehlungen finden
Sie unter www.aalen.de/radschnitzeljagd