

RadSCHNITZELJAGD



im Landkreis Schwäbisch Hall

Route 3: Vellberger-2-TälerTour

STATION A: Schloss Vellberg

Im 12. Jahrhundert wurde diese Burg mit ihrer eindrucksvollen Verteidigungsanlage errichtet. Die Anlage ist zwar nicht mehr voll erhalten, aber die Geschütztürme sind alle zugänglich - erkunden Sie die Burg! Und Vellberg bietet noch mehr: 2015 wurde hier die älteste Schildkröte der Welt entdeckt. Erkunden Sie den Themenwanderweg "Unterwegs mit der Vellberger Urschildkröte"!

Diese RadSCHNITZELJAGD führt Sie auf insgesamt 30 Kilometern entlang eines Abschnitts der Vellberger-2-Täler-Tour. Dies entspricht einer Fahrtzeit von ca. 2 Stunden.

Der richtigen Fährte folgen und gewinnen:

Bei der **RadSCHNITZELJAGD vom 21. Juni bis 18. Oktober 2020** können Sie die Region vor der eigenen Haustür im Fahrradsattel (neu) entdecken. Wie bei einer klassischen Schnitzeljagd folgen Sie Schnipseln, um am Ende ans Ziel zu gelangen - nur mit dem Fahrrad. Seien Sie dabei und sichern Sie sich mit etwas Glück tolle Preise!

MINI-SPIELANLEITUNG

Als nächstes geht es zu einem beliebten Hotel im Bühlertal. Das Hotel Goldener Ochsen ist Ihr nächstes Ziel. Folgen Sie einfach der Beschilderung der Vellberger-2-Täler-Tour.
Die nächste Station finden Sie hier:
Hauptstraße 4, 74549 Wolpertshausen

Geheimcode

Geheimcodes sammeln und gewinnen!

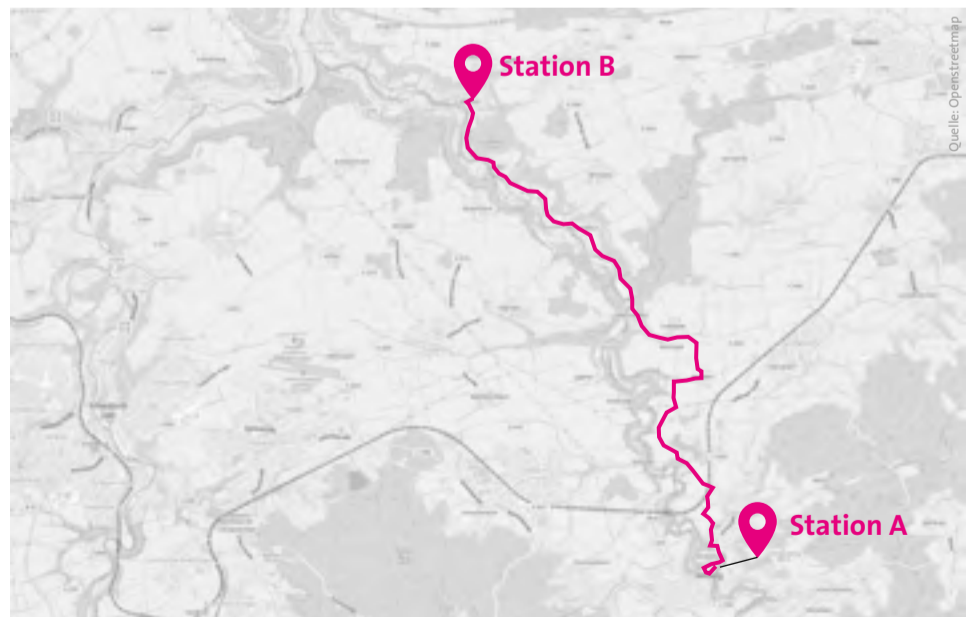
An den folgenden vier Stationen finden Sie Wortsilben, die Sie sich notieren oder abfotografieren sollten. Bringen Sie diese Silben am Ende der Route in die richtige Reihenfolge, erhalten Sie durch etwas Kniffelei das Lösungswort.

Unter allen Teilnehmenden werden nach Aktionszeitraum drei Gutscheine im Wert von je 150 Euro (für mind. drei abgefahrte Routen) und zehn Gutscheine im Wert von je 50 Euro (für mind. eine abgefahrte Route) verlost.

Teilnahmebedingungen und Informationen zu den Startpunkten der vier Touren sowie eine ausführliche Spielanleitung finden Sie unter: www.radkultur-bw.de/landkreis-schwaebisch-hall

„SCHNIPSEL“

CA. 13 KM BIS ZUR NÄCHSTEN STATION, DAS ENTSPRICHT CA. 50 MIN



QR-Code abschnappen und mit dem Radroutenplaner zur nächsten Station gelangen.



Folgen Sie einfach dem Logo der Vellberger-2-TälerTour, um auf der richtigen Fährte zu bleiben.



Landkreis Schwäbisch Hall

RadSCHNITZELJAGD



im Landkreis Schwäbisch Hall

Route 3: Vellberger-2-TälerTour

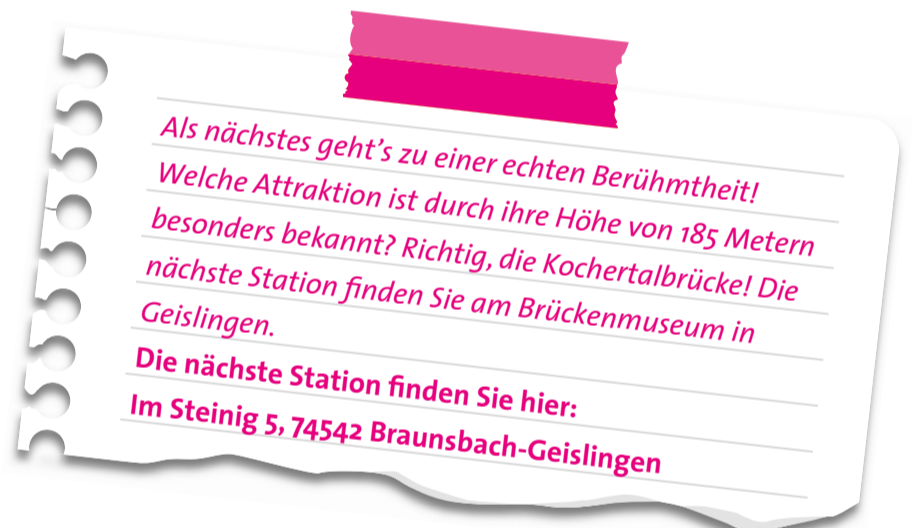
STATION B: Hotel Goldener Ochsen

Sie befinden sich im Bühlertal. Der Ortsteil Cröffelbach liegt im tief in den Muschelkalk eingeschnittenen Tal. Außenrum liegt das gleichnamige Landschaftsschutzgebiet „Bühlertal“.

Der richtigen Fährte folgen und gewinnen:


Bei der **RadSCHNITZELJAGD vom 21. Juni bis 18. Oktober 2020** können Sie die Region vor der eigenen Haustür im Fahrradsattel (neu) entdecken. Wie bei einer klassischen Schnitzeljagd folgen Sie Schnipseln, um am Ende ans Ziel zu gelangen - nur mit dem Fahrrad. Seien Sie dabei und sichern Sie sich mit etwas Glück tolle Preise!

MINI-SPIELANLEITUNG



Geheimcode

Notieren Sie sich folgenden Geheimcode



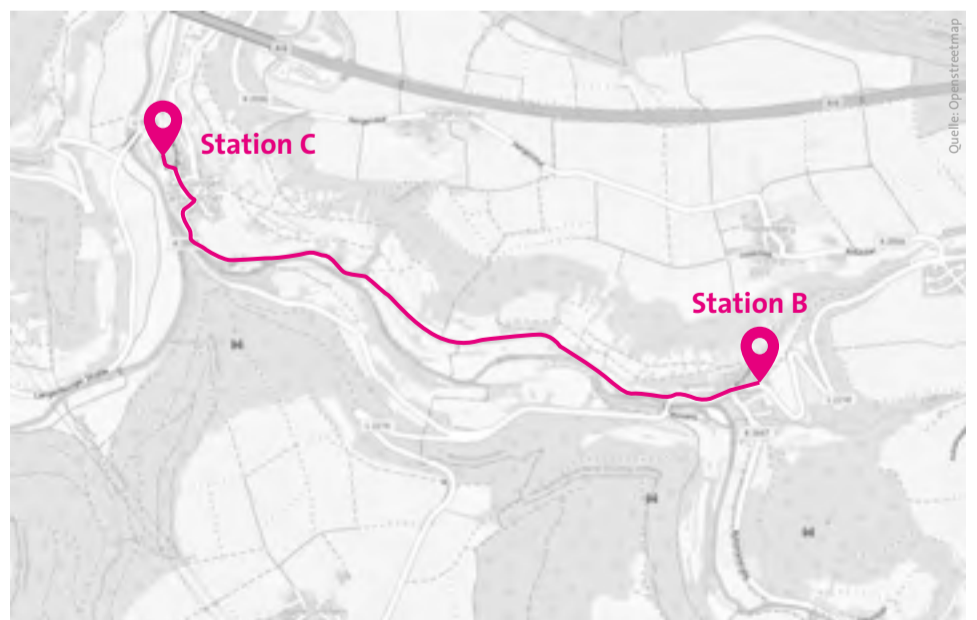
Aus den Wortsilben einer Route ergibt sich am Ende durch etwas Knifflerei das richtige Lösungswort.

Fahren Sie mindestens eine Route der RadSCHNITZELJAGD ab und sammeln Sie ein Lösungswort, um am Gewinnspiel teilzunehmen.

Teilnahmebedingungen und Informationen zu den Startpunkten der vier Touren sowie eine ausführliche Spielanleitung finden Sie unter: www.radkultur-bw.de/landkreis-schwaebisch-hall

„SCHNIPSEL“

CA. 3 KM BIS ZUR NÄCHSTEN STATION, DAS ENTSPRICHT CA. 15 MIN



QR-Code abschnappen und mit dem Radroutenplaner zur nächsten Station gelangen.



Folgen Sie einfach dem Logo der Vellberger-2-TälerTour, um auf der richtigen Fährte zu bleiben.



Landkreis Schwäbisch Hall

RadSCHNITZELJAGD



im Landkreis Schwäbisch Hall

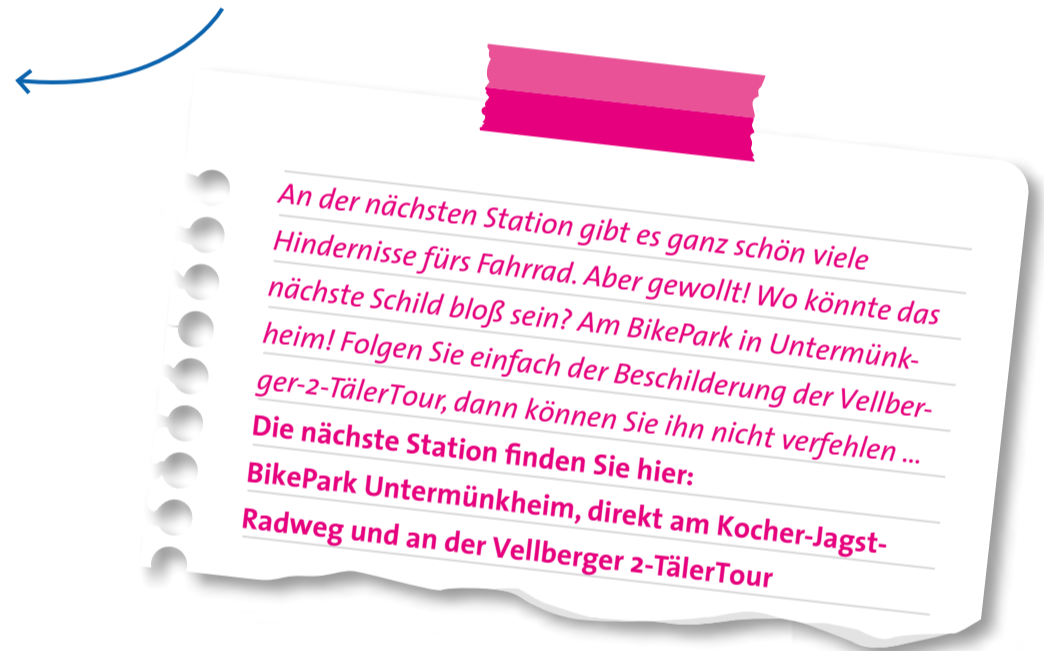
Route 3: Vellberger-2-TälerTour

STATION C: Brückenmuseum Geislingen

185 m Höhe sind ganz schön beachtlich! 1976 begann der drei Jahre dauernde Bau der Kochertalbrücke. Seitdem ist sie die höchste Autobahnbrücke Deutschlands. Im Brückenmuseum erfahren Sie mehr Wissenswertes rund um das Bauwerk! Es hat allerdings nur auf Anfrage geöffnet.


Der richtigen Fährte folgen und gewinnen:
Bei der **RadSCHNITZELJAGD vom 21. Juni bis 18. Oktober 2020** können Sie die Region vor der eigenen Haustür im Fahrradsattel (neu) entdecken. Wie bei einer klassischen Schnitzeljagd folgen Sie Schnipseln, um am Ende ans Ziel zu gelangen - nur mit dem Fahrrad. Seien Sie dabei und sichern Sie sich mit etwas Glück tolle Preise!

MINI-SPIELANLEITUNG



Geheimcode

Notieren Sie sich folgenden Geheimcode



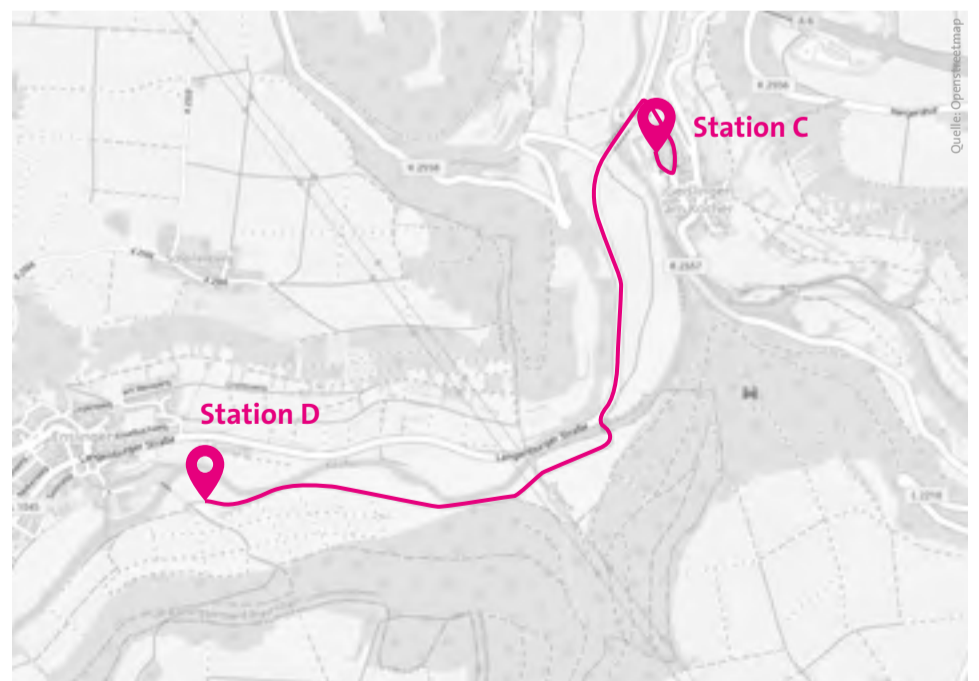
Aus den Wortsilben einer Route ergibt sich am Ende durch etwas Kniffelei das richtige Lösungswort.

Fahren Sie mindestens eine Route der RadSCHNITZELJAGD ab und sammeln Sie ein Lösungswort, um am Gewinnspiel teilzunehmen.

Teilnahmebedingungen und Informationen zu den Startpunkten der vier Touren sowie eine ausführliche Spielanleitung finden Sie unter: www.radkultur-bw.de/landkreis-schwaebisch-hall

„SCHNIPSEL“

CA. 4 KM BIS ZUR NÄCHSTEN STATION, DAS ENTSPRICHT CA. 15 MIN



QR-Code abschnappen und mit dem Radroutenplaner zur nächsten Station gelangen.



Folgen Sie einfach dem Logo der Vellberger-2-TälerTour, um auf der richtigen Fährte zu bleiben.



Landkreis Schwäbisch Hall

RadSCHNITZELJAGD



im Landkreis Schwäbisch Hall

Route 3: Vellberger-2-TälerTour

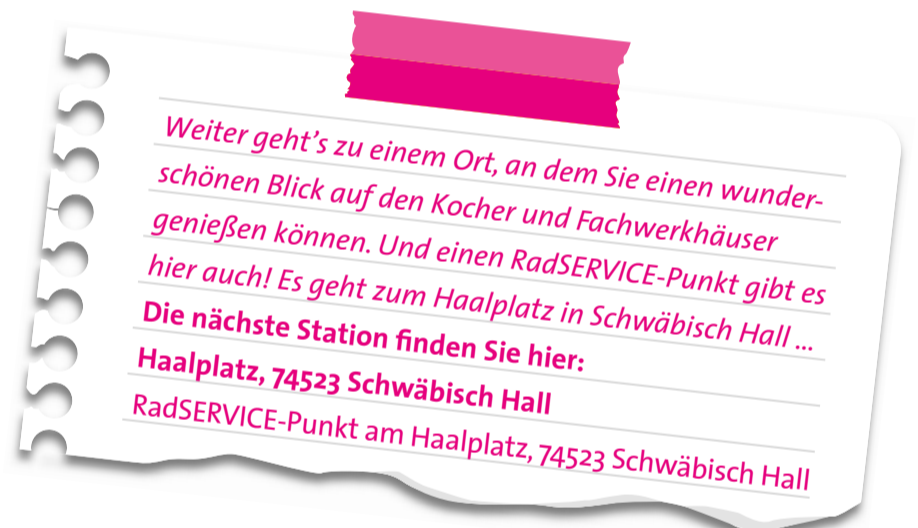
STATION D: BikePark Untermünkheim-Enslingen

Lust, etwas Neues auszuprobieren? Geübte Biker können hier an ihrer Kurven-, Sprung- und allgemeinen Fahrtechnik feilschen. Hier ist für jeden Schwierigkeitsgrad etwas dabei!

Der richtigen Fährte folgen und gewinnen:


Bei der **RadSCHNITZELJAGD vom 21. Juni bis 18. Oktober 2020** können Sie die Region vor der eigenen Haustür im Fahrradsattel (neu) entdecken. Wie bei einer klassischen Schnitzeljagd folgen Sie Schnipseln, um am Ende ans Ziel zu gelangen - nur mit dem Fahrrad. Seien Sie dabei und sichern Sie sich mit etwas Glück tolle Preise!

MINI-SPIELANLEITUNG



Geheimcode

Notieren Sie sich folgenden Geheimcode



Aus den Wortsilben einer Route ergibt sich am Ende durch etwas Knifflerei das richtige Lösungswort.

Fahren Sie mindestens eine Route der RadSCHNITZELJAGD ab und sammeln Sie ein Lösungswort, um am Gewinnspiel teilzunehmen.

Teilnahmebedingungen und Informationen zu den Startpunkten der vier Touren sowie eine ausführliche Spielanleitung finden Sie unter: www.radkultur-bw.de/landkreis-schwaebisch-hall

„SCHNIPSEL“

ca. 10 KM BIS ZUR NÄCHSTEN STATION, DAS ENTSPRICHT ca. 40 MIN



QR-Code abschnappen und mit dem Radroutenplaner zur nächsten Station gelangen.



Folgen Sie einfach dem Logo der Vellberger-2-TälerTour, um auf der richtigen Fährte zu bleiben.



Landkreis Schwäbisch Hall

RadSCHNITZELJAGD



Route 3: Vellberger-2-TälerTour

im Landkreis Schwäbisch Hall

STATION E: RadSERVICE-Punkt am Haalplatz Schwäbisch Hall

Am RadSERVICE-Punkt können kleine Reparaturen und platte Reifen unkompliziert und schnell gelöst werden. Wenn Ihr Rad in bester Ordnung ist: Machen Sie doch im Anschluss an die Tour noch einen Abstecher zum Kloster Großcomburg. Hoch über dem Kochertal können Sie eine wunderschöne Aussicht genießen! Folgen Sie weiterhin der Beschilderung der Vellberger-2-TälerTour. Diese führt Sie zurück nach Vellberg. Dauer ca. 60 Minuten.

Sie haben ein anderes Ziel? Ab hier können Sie auch bequem mit der Bahn fahren. In allen Nahverkehrszügen im Landkreis Schwäbisch Hall ist die Fahrradmitnahme rund um die Uhr kostenlos. Die Bahnhöfe Schwäbisch Hall und Schwäbisch Hall-Hessental sind nicht weit entfernt.

Der richtigen Fährte folgen und gewinnen:

Bei der **RadSCHNITZELJAGD vom 21. Juni bis 18. Oktober 2020** können Sie die Region vor der eigenen Haustür im Fahrradsattel (neu) entdecken. Wie bei einer klassischen Schnitzeljagd folgen Sie Schnipseln, um am Ende ans Ziel zu gelangen - nur mit dem Fahrrad. Seien Sie dabei und sichern Sie sich mit etwas Glück tolle Preise!


MINI-SPIELANLEITUNG



QR-Code scannen und die Lösungswörter direkt eingeben.

Geheimcode

Notieren Sie sich folgenden Geheimcode



Aus den Wortsilben einer Route ergibt sich am Ende durch etwas Knifflerei das richtige Lösungswort.

Fahren Sie mindestens eine Route der RadSCHNITZELJAGD ab und sammeln Sie ein Lösungswort, um am Gewinnspiel teilzunehmen.

Teilnahmebedingungen und Informationen zu den Startpunkten der vier Touren sowie eine ausführliche Spielanleitung finden Sie unter: www.radkultur-bw.de/landkreis-schwaebisch-hall

RÜCKWEG NACH VELLBERG ENTLANG DER VELLBERGER-2-TÄLERTOUR: CA. 15 KM



Folgen Sie einfach dem Logo der Vellberger-2-TälerTour, um auf der richtigen Fährte zu bleiben.



Landkreis Schwäbisch Hall