

# RadSCHNITZELJAGD



im Landkreis Schwäbisch Hall

## Route 1: LimpurgTour

### STATION A: Tourist Information Schwäbisch Hall

Diese Route der RadSCHNITZELJAGD führt Sie entlang eines Teils der LimpurgTour und verläuft auf einer Strecke von insgesamt 42 km. Dies entspricht einer Fahrtzeit von ca. 3 Stunden. Den Rückweg können Sie teilweise mit der Bahn abkürzen. Die Route für die komplette LimpurgTour finden Sie übrigens auf [www.hohenlohe-schwaebischhall.de](http://www.hohenlohe-schwaebischhall.de). Viel Spaß bei der Schnitzeljagd!

Tipp: Sie wollen demnächst probeweise auf ein neues Rad umsteigen? Bei der Tourist Info können Sie sich ein Lastenrad zum Testen ausleihen.

**Der richtigen Fährte folgen und gewinnen:** Bei der **RadSCHNITZELJAGD vom 21. Juni bis 18. Oktober 2020** können Sie die Region vor der eigenen Haustür im Fahrradsattel (neu) entdecken. Wie bei einer klassischen Schnitzeljagd folgen Sie Schnipseln, um am Ende ans Ziel zu gelangen - nur mit dem Fahrrad. Seien Sie dabei und sichern Sie sich mit etwas Glück tolle Preise!

## Geheimcode

### Geheimcodes sammeln und gewinnen!

An den folgenden fünf Stationen finden Sie Wortsilben, die Sie sich notieren oder abfotografieren sollten. Bringen Sie diese Silben am Ende der Route in die richtige Reihenfolge, erhalten Sie durch etwas Knifflerei das Lösungswort.

Unter allen Teilnehmenden werden nach Aktionszeitraum drei Gutscheine im Wert von je 150 Euro (für mind. drei abgefahrte Routen) und zehn Gutscheine im Wert von je 50 Euro (für mind. eine abgefahrte Route) verlost.

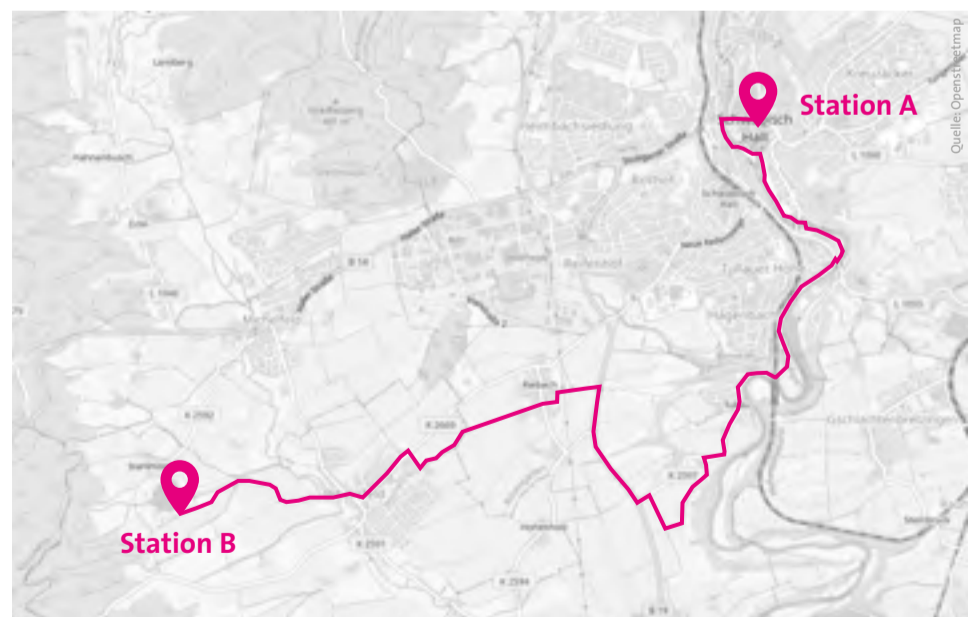
Teilnahmebedingungen und Informationen zu den Startpunkten der vier Touren sowie eine ausführliche Spielanleitung finden Sie unter: [www.radkultur-bw.de/landkreis-schwaebisch-hall](http://www.radkultur-bw.de/landkreis-schwaebisch-hall)

## MINI-SPIELANLEITUNG


Idyllisch und mit viel Wasser geht es los! Die nächste Station ist der Starkholzbacher See, ein Baderlebnis mitten in der Natur! Die ausgeschilderte LimpurgTour führt Sie idyllisch entlang des Kochers zum See. Sie können aber auch abkürzen und auf direktem Weg zur nächsten Station fahren.  
Die nächste Station finden Sie hier:  
Starkholzbacher See, 74523 Schwäbisch Hall

## „SCHNIPSEL“

ca. 12 km bis zur nächsten Station, das entspricht ca. 50 min



QR-Code abschnappen und mit dem Radroutenplaner zur nächsten Station gelangen.



Folgen Sie einfach dem Logo der LimpurgTour, um auf der richtigen Fährte zu bleiben.



Landkreis Schwäbisch Hall

# RadSCHNITZELJAGD



im Landkreis Schwäbisch Hall

## Route 1: LimpurgTour

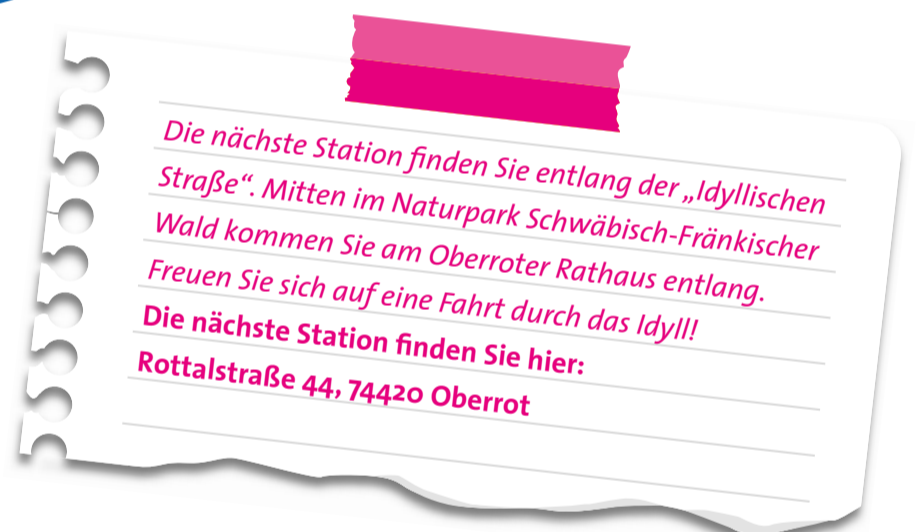
### STATION B: Starkholzbacher See Schwäbisch Hall

Als Natursee bietet der Starkholzbacher See alles, was das Herz begehrt: Badesteg, Grillstätte und eine Gaststätte. Warum nicht eine etwas längere Pause machen und die schöne Landschaft genießen?

#### Der richtigen Fährte folgen und gewinnen:

Bei der **RadSCHNITZELJAGD vom 21. Juni bis 18. Oktober 2020** können Sie die Region vor der eigenen Haustür im Fahrradsattel (neu) entdecken. Wie bei einer klassischen Schnitzeljagd folgen Sie Schnipseln, um am Ende ans Ziel zu gelangen - nur mit dem Fahrrad. Seien Sie dabei und sichern Sie sich mit etwas Glück tolle Preise!

#### MINI-SPIELANLEITUNG



#### Geheimcode

#### Notieren Sie sich folgenden Geheimcode



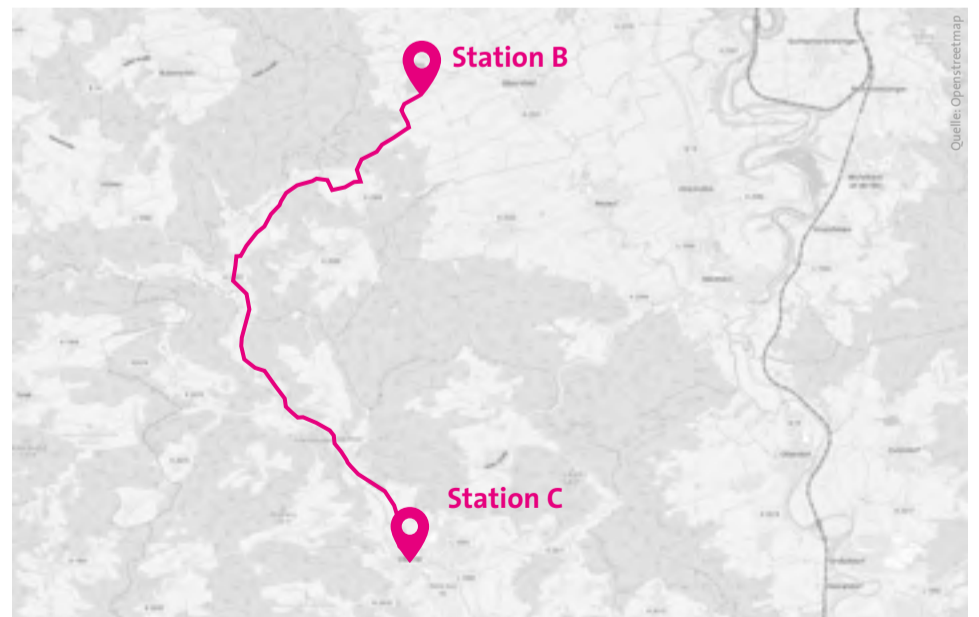
Aus den Wortsilben einer Route ergibt sich am Ende durch etwas Kniffeelei das richtige Lösungswort.

Fahren Sie mindestens eine Route der RadSCHNITZELJAGD ab und sammeln Sie ein Lösungswort, um am Gewinnspiel teilzunehmen.


Teilnahmebedingungen und Informationen zu den Startpunkten der vier Touren sowie eine ausführliche Spielanleitung finden Sie unter: [www.radkultur-bw.de/landkreis-schwaebisch-hall](http://www.radkultur-bw.de/landkreis-schwaebisch-hall)

#### „SCHNIPSEL“

ca. 11,5 KM BIS ZUR NÄCHSTEN STATION, DAS ENTSPRICHT CA. 50 MIN



QR-Code abschnappen und mit dem Radroutenplaner zur nächsten Station gelangen.



Folgen Sie einfach dem Logo der LimpurgTour, um auf der richtigen Fährte zu bleiben.



Landkreis Schwäbisch Hall

# RadSCHNITZELJAGD



im Landkreis Schwäbisch Hall

## Route 1: LimpurgTour

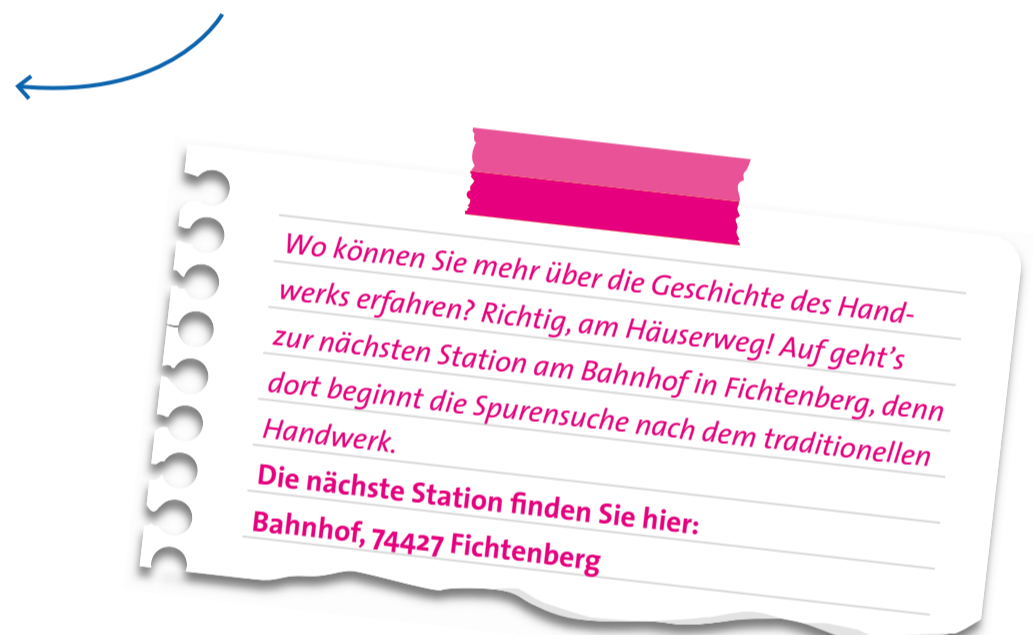
### STATION C: Rathaus Oberrot

Oberrot liegt mitten im Naturpark Schwäbisch-Fränkischer Wald. Entdecken Sie die abwechslungsreiche Landschaft des Naturparks mit Streuobstwiesen, Gewässern, lebhaften Städtchen und geheimnisvolle Klingen, aber auch beruhigenden Wäldern. Lassen Sie sich von der Natur verzaubern!

#### Der richtigen Fährte folgen und gewinnen:


Bei der **RadSCHNITZELJAGD vom 21. Juni bis 18. Oktober 2020** können Sie die Region vor der eigenen Haustür im Fahrradsattel (neu) entdecken. Wie bei einer klassischen Schnitzeljagd folgen Sie Schnipseln, um am Ende ans Ziel zu gelangen - nur mit dem Fahrrad. Seien Sie dabei und sichern Sie sich mit etwas Glück tolle Preise!

#### MINI-SPIELANLEITUNG



#### Geheimcode

#### Notieren Sie sich folgenden Geheimcode



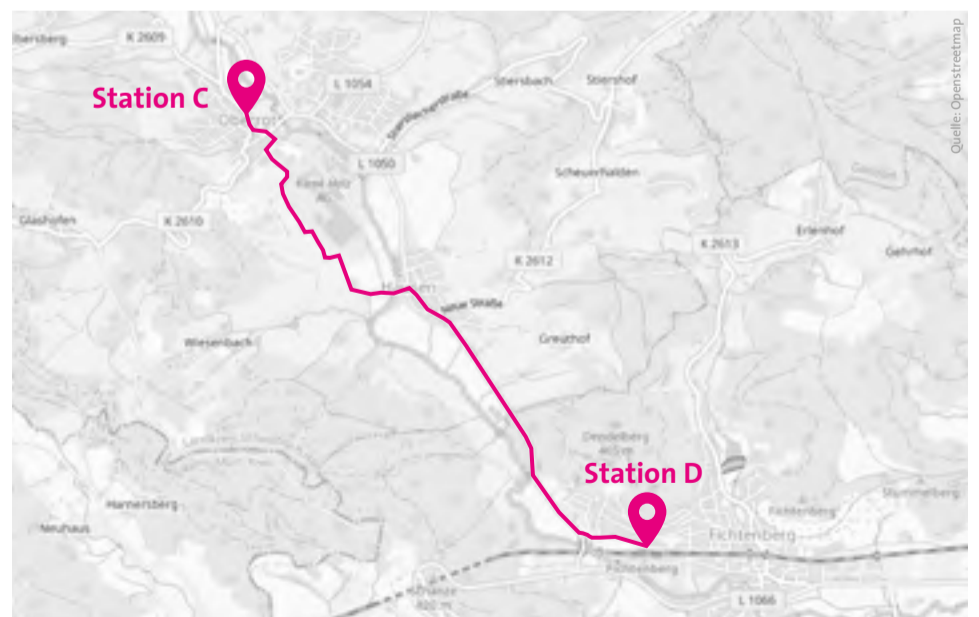
Aus den Wortsilben einer Route ergibt sich am Ende durch etwas Knifflerei das richtige Lösungswort.

Fahren Sie mindestens eine Route der RadSCHNITZELJAGD ab und sammeln Sie ein Lösungswort, um am Gewinnspiel teilzunehmen.


Teilnahmebedingungen und Informationen zu den Startpunkten der vier Touren sowie eine ausführliche Spielanleitung finden Sie unter: [www.radkultur-bw.de/landkreis-schwaebisch-hall](http://www.radkultur-bw.de/landkreis-schwaebisch-hall)

#### „SCHNIPSEL“

CA. 4,7 KM BIS ZUR NÄCHSTEN STATION, DAS ENTSPRICHT CA. 20 MIN



QR-Code abschnappen und mit dem Radroutenplaner zur nächsten Station gelangen.



Folgen Sie einfach dem Logo der LimpurgTour, um auf der richtigen Fährte zu bleiben.



Landkreis Schwäbisch Hall

# RadSCHNITZELJAGD



im Landkreis Schwäbisch Hall

## Route 1: LimpurgTour

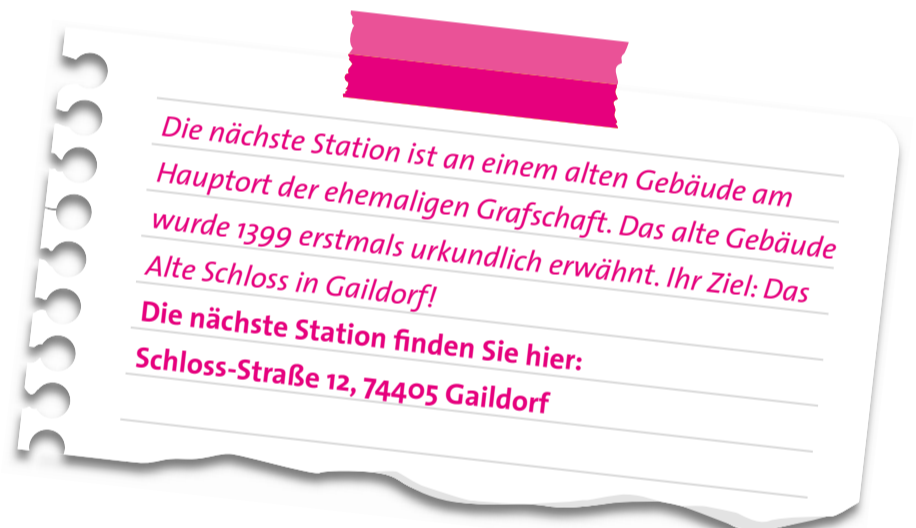
### STATION D: Bahnhof Fichtenberg

„Auf den Spuren des traditionellen Handwerks“ – unter diesem Motto erfahren Sie entlang des Häuserwegs alles über die Geschichte Fichtenbergs. Vorbei an ehemaligen Handwerkerhäusern können Sie an Informationstafeln den Spuren des Handwerks nachgehen und etwa die Familiengeschichten der Bewohner entdecken.

#### Der richtigen Fährte folgen und gewinnen:


Bei der **RadSCHNITZELJAGD vom 21. Juni bis 18. Oktober 2020** können Sie die Region vor der eigenen Haustür im Fahrradsattel (neu) entdecken. Wie bei einer klassischen Schnitzeljagd folgen Sie Schnipseln, um am Ende ans Ziel zu gelangen - nur mit dem Fahrrad. Seien Sie dabei und sichern Sie sich mit etwas Glück tolle Preise!

#### MINI-SPIELANLEITUNG



#### Geheimcode

#### Notieren Sie sich folgenden Geheimcode



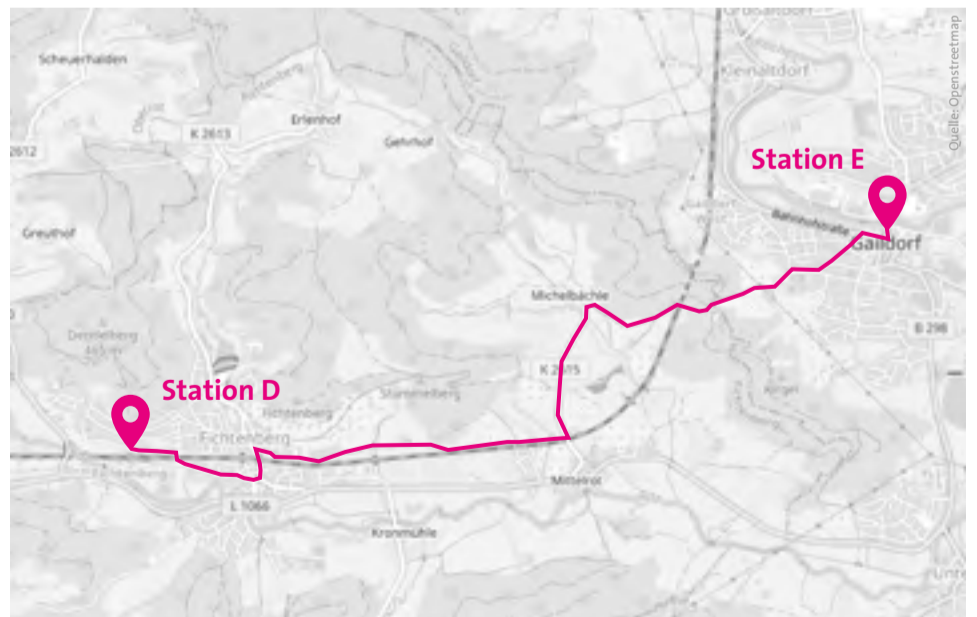
Aus den Wortsilben einer Route ergibt sich am Ende durch etwas Kniffeelei das richtige Lösungswort.

Fahren Sie mindestens eine Route der RadSCHNITZELJAGD ab und sammeln Sie ein Lösungswort, um am Gewinnspiel teilzunehmen.


Teilnahmebedingungen und Informationen zu den Startpunkten der vier Touren sowie eine ausführliche Spielanleitung finden Sie unter: [www.radkultur-bw.de/landkreis-schwaebisch-hall](http://www.radkultur-bw.de/landkreis-schwaebisch-hall)

#### „SCHNIPSEL“

ca. 6,5 KM BIS ZUR NÄCHSTEN STATION, DAS ENTSPRICHT CA. 26 MIN



QR-Code abschnappen und mit dem Radroutenplaner zur nächsten Station gelangen.



Folgen Sie einfach dem Logo der LimpurgTour, um auf der richtigen Fährte zu bleiben.



Landkreis Schwäbisch Hall

# RadSCHNITZELJAGD



im Landkreis Schwäbisch Hall

## Route 1: LimpurgTour

### STATION E: Altes Schloss Gaildorf

Bis heute zieht das Alte Schloss als Wahrzeichen Gaildorfs viele Menschen an. Sie finden hier wechselnde Kunstaussstellungen, zwei Museen und verschiedene unterhaltsame Veranstaltungen, zum Beispiel die Kammermusikabende oder das Open-Air-Kino im Sommer. Auch für RadfahrerInnen bietet das Schloss einiges: An dem RadSERVICEpunkt können Sie kleinere Reparaturen durchführen und die Reifen aufpumpen. Im Ladeschrank lassen sich zudem E-Bikes und Pedelecs laden.

#### Der richtigen Fährte folgen und gewinnen:

Bei der **RadSCHNITZELJAGD vom 21. Juni bis 18. Oktober 2020** können Sie die Region vor der eigenen Haustür im Fahrradsattel (neu) entdecken. Wie bei einer klassischen Schnitzeljagd folgen Sie Schnipseln, um am Ende ans Ziel zu gelangen - nur mit dem Fahrrad. Seien Sie dabei und sichern Sie sich mit etwas Glück tolle Preise!

#### Geheimcode

#### Notieren Sie sich folgenden Geheimcode

? ? ? ?

? ?

? ?

W e S

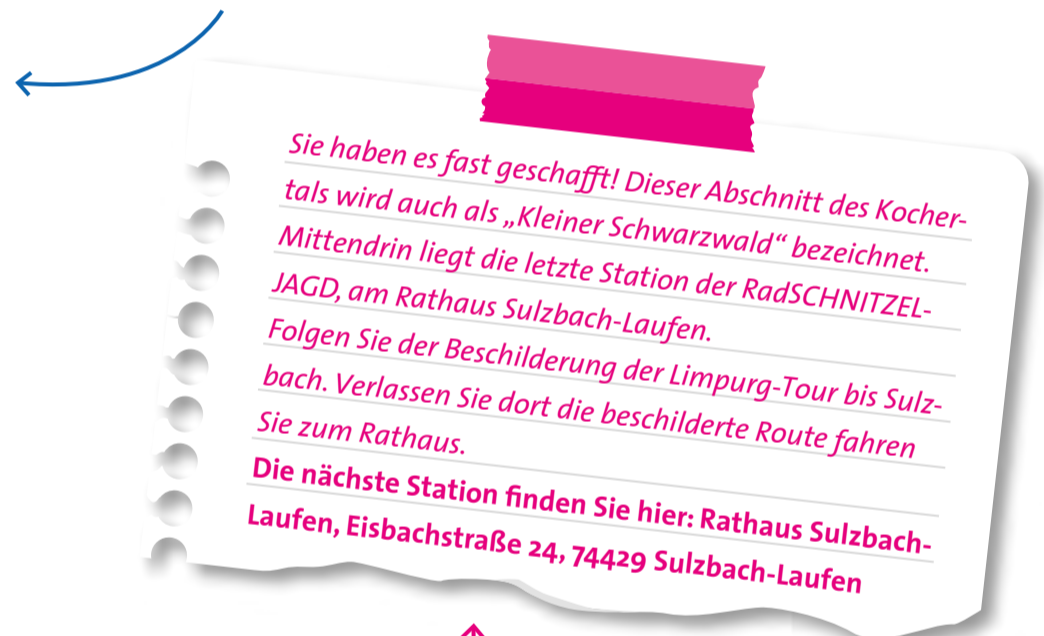
? ? ? ? ?

Aus den Wortsilben einer Route ergibt sich am Ende durch etwas Kniffeelei das richtige Lösungswort.

Fahren Sie mindestens eine Route der RadSCHNITZELJAGD ab und sammeln Sie ein Lösungswort, um am Gewinnspiel teilzunehmen.

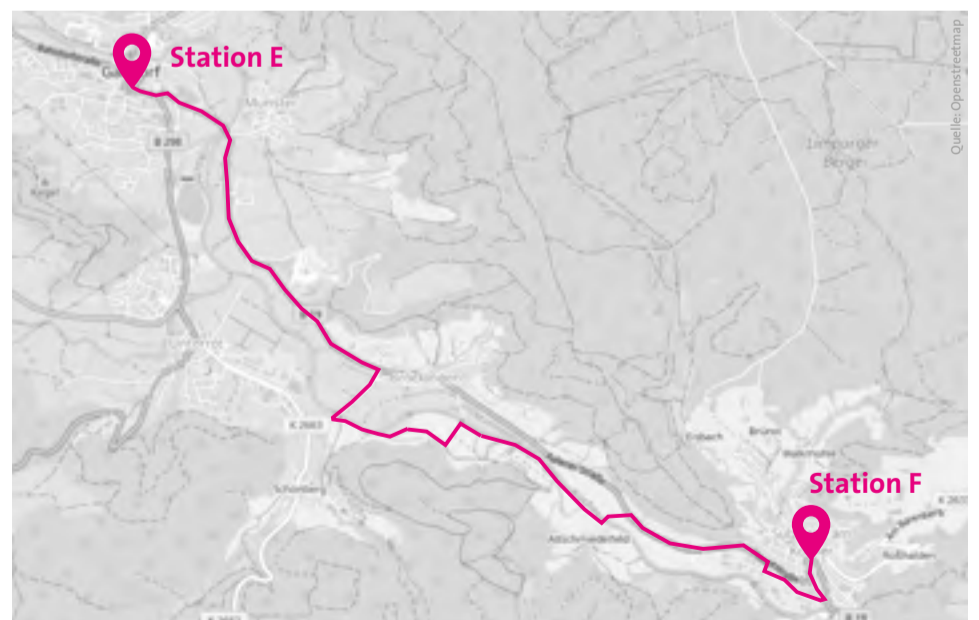
Teilnahmebedingungen und Informationen zu den Startpunkten der vier Touren sowie eine ausführliche Spielanleitung finden Sie unter: [www.radkultur-bw.de/landkreis-schwaebisch-hall](http://www.radkultur-bw.de/landkreis-schwaebisch-hall)

#### MINI-SPIELANLEITUNG




#### „SCHNIPSEL“

ca. 9,6 KM BIS ZUR NÄCHSTEN STATION, DAS ENTSPRICHT CA. 40 MIN



QR-Code abschnappen und mit dem Radroutenplaner zur nächsten Station gelangen.



Folgen Sie einfach dem Logo der LimpurgTour, um auf der richtigen Fährte zu bleiben.



Landkreis Schwäbisch Hall

# RadSCHNITZELJAGD



im Landkreis Schwäbisch Hall

## Route 1: LimpurgTour

### STATION F: Rathaus Sulzbach-Laufen

Herzlichen Glückwunsch, Sie sind an der letzten Station dieser Route angekommen! Jetzt nur noch schnell den letzten Geheimcode notieren!

Für den Rückweg haben Sie mehrere Möglichkeiten. Entweder Sie folgen weiterhin der LimpurgTour, die nach 50 km wieder in Schwäbisch Hall endet. Die kürzere Variante ist der Rückweg auf dem Kocher-Jagst-Radweg. Hier sind Sie in 30 km wieder in Schwäbisch Hall. Falls die Beine schon müde sind, können Sie ab Gaildorf auch mit dem Zug zurück nach Schwäbisch Hall fahren. Die Fahrradmitnahme ist kostenlos.

#### Der richtigen Fährte folgen und gewinnen:

Bei der **RadSCHNITZELJAGD vom 21. Juni bis 18. Oktober 2020** können Sie die Region vor der eigenen Haustür im Fahrradsattel (neu) entdecken. Wie bei einer klassischen Schnitzeljagd folgen Sie Schnipseln, um am Ende ans Ziel zu gelangen - nur mit dem Fahrrad. Seien Sie dabei und sichern Sie sich mit etwas Glück tolle Preise!


#### MINI-SPIELANLEITUNG



QR-Code scannen und die Lösungswörter direkt eingeben.

#### Geheimcode

#### Notieren Sie sich folgenden Geheimcode



Aus den Wortsilben einer Route ergibt sich am Ende durch etwas Kniffeelei das richtige Lösungswort.

Fahren Sie mindestens eine Route der RadSCHNITZELJAGD ab und sammeln Sie ein Lösungswort, um am Gewinnspiel teilzunehmen.

Teilnahmebedingungen und Informationen zu den Startpunkten der vier Touren sowie eine ausführliche Spielanleitung finden Sie unter: [www.radkultur-bw.de/landkreis-schwaebisch-hall](http://www.radkultur-bw.de/landkreis-schwaebisch-hall)


#### RÜCKWEGE NACH SCHWÄBISCH HALL

ENTLANG DER LIMPURGTOUR: CA. 50 KM ODER

ENTLANG DES KOCHER-JAGST-RADWEGS: CA. 30 KM



Folgen Sie einfach dem Logo des Kocher-Jagst-Radwegs, um auf der richtigen Fährte zu bleiben.



Folgen Sie einfach dem Logo der LimpurgTour, um auf der richtigen Fährte zu bleiben.



Landkreis Schwäbisch Hall