

RadSCHNITZELJAGD



im Landkreis Schwäbisch Hall

Route 4: WälderTour-Ost

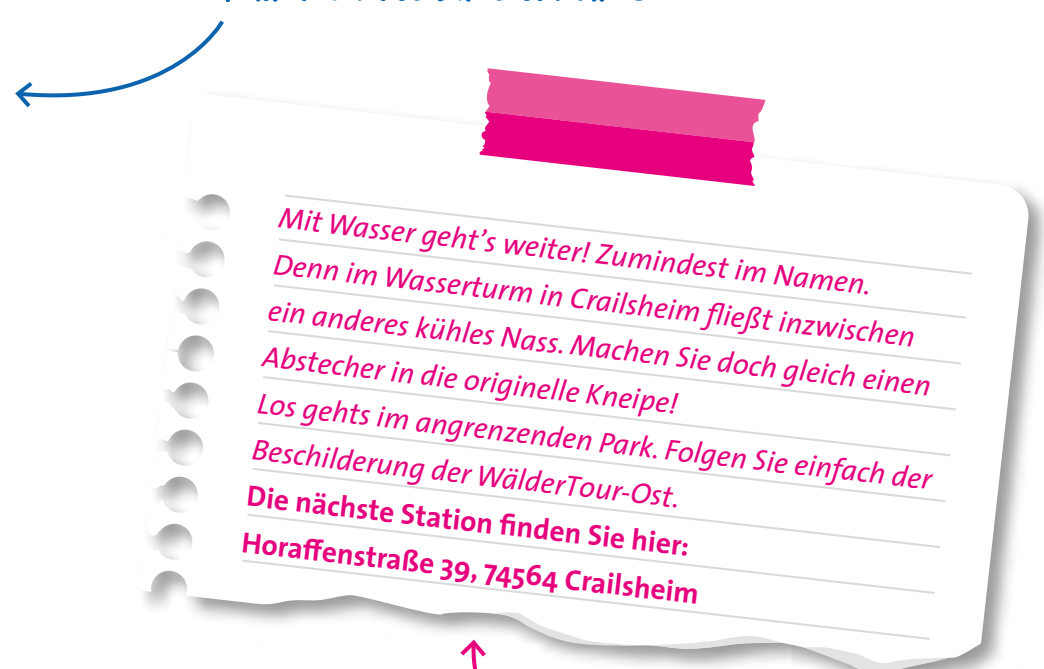
STATION A: Fahrradkäfing am Bahnhof Crailsheim

Diese RadSCHNITZELJAGD führt Sie auf insgesamt 19 Kilometern entlang eines Abschnitts der WälderTour-Ost. Dies entspricht einer Fahrtzeit von ca. 1,5 Stunden.

Falls Sie öfters mit dem Fahrrad am Crailsheimer Bahnhof sind, können Sie beim Bürgerbüro einen Zugangschip für die abschließbare Abstellanlage holen. Hier steht ihr Fahrrad sicher und witterungsgeschützt.

Der richtigen Fährte folgen und gewinnen:
Bei der **RadSCHNITZELJAGD vom 21. Juni bis 18. Oktober 2020** können Sie die Region vor der eigenen Haustür im Fahrradsattel (neu) entdecken. Wie bei einer klassischen Schnitzeljagd folgen Sie Schnipseln, um am Ende ans Ziel zu gelangen - nur mit dem Fahrrad. Seien Sie dabei und sichern Sie sich mit etwas Glück tolle Preise!

MINI-SPIELANLEITUNG



Geheimcode

Geheimcodes sammeln und gewinnen!

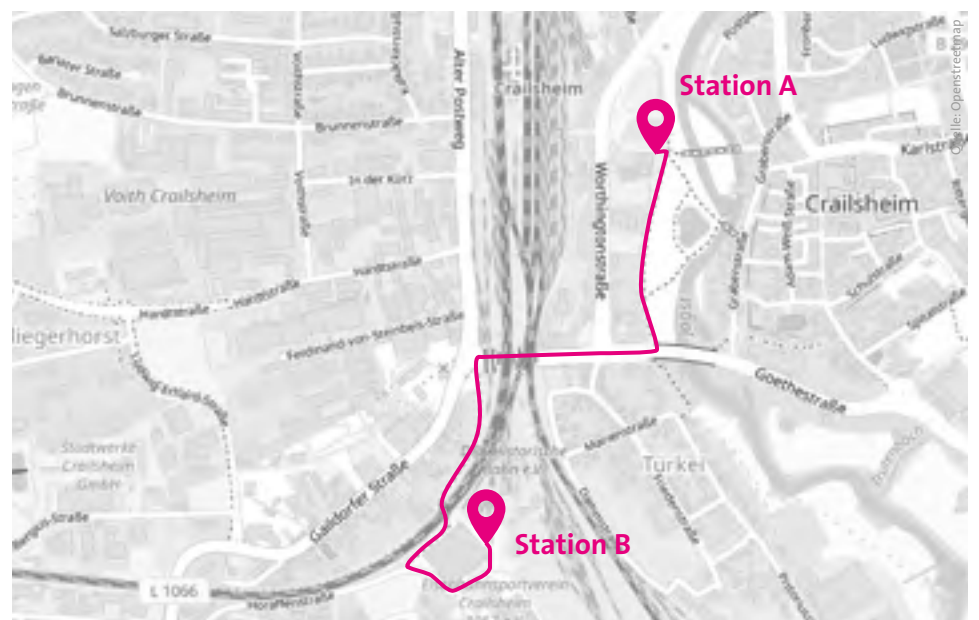
An den folgenden vier Stationen finden Sie Wortsilben, die Sie sich notieren oder abfotografieren sollten. Bringen Sie diese Silben am Ende der Route in die richtige Reihenfolge, erhalten Sie durch etwas Kniffeeil das Lösungswort.

Unter allen Teilnehmenden werden nach Aktionszeitraum drei Gutscheine im Wert von je 150 Euro (für mind. drei abgefahrene Routen) und zehn Gutscheine im Wert von je 50 Euro (für mind. eine abgefahrene Route) verlost.

Teilnahmebedingungen und Informationen zu den Startpunkten der vier Touren sowie eine ausführliche Spielanleitung finden Sie unter: www.radkultur-bw.de/landkreis-schwaebisch-hall

„SCHNIPSEL“

ca. 1 km bis zur nächsten Station, das entspricht ca. 6 min



QR-Code abschnappen und mit dem Radroutenplaner zur nächsten Station gelangen.



Folgen Sie einfach dem Logo der WälderTour, um auf der richtigen Fährte zu bleiben.



Landkreis Schwäbisch Hall

RadSCHNITZELJAGD



im Landkreis Schwäbisch Hall

Route 4: WälderTour-Ost

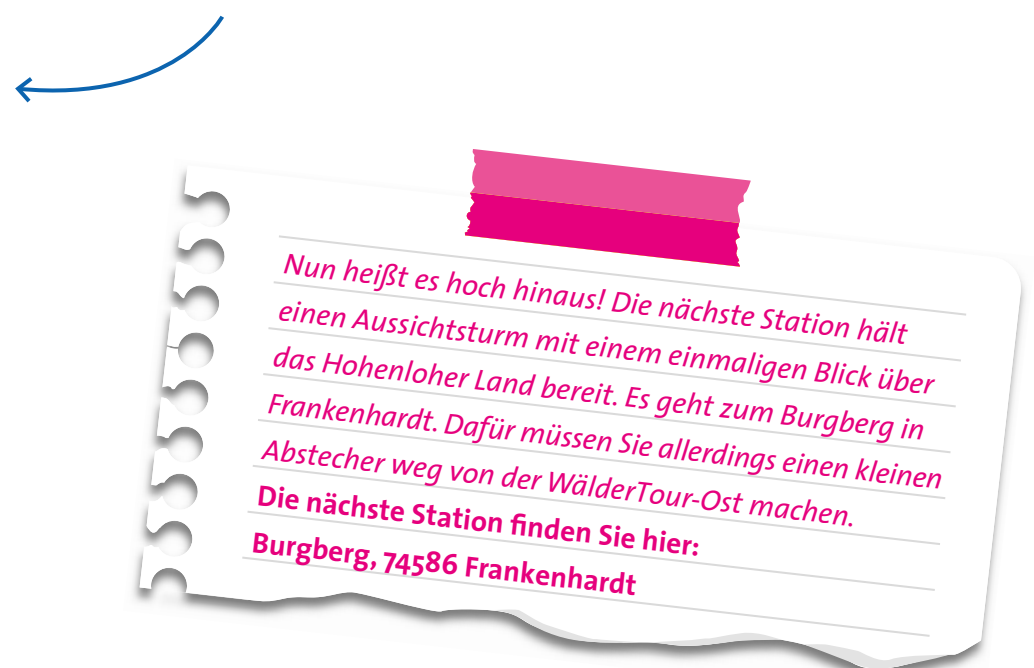
STATION B: Wasserturm Crailsheim

Der Wasserturm stammt aus dem Jahre 1912 und fasst eine Wassermenge von 600 m³. Früher zogen Dampfloks ihr Wasser aus dem Speicher des Wasserturms. Dabei wurde er bis zu drei Mal täglich mit Jagstwasser aufgefüllt. Heute lädt der Biergarten zu einer kleinen Pause ein.

Der richtigen Fährte folgen und gewinnen:


Bei der **RadSCHNITZELJAGD vom 21. Juni bis 18. Oktober 2020** können Sie die Region vor der eigenen Haustür im Fahrradsattel (neu) entdecken. Wie bei einer klassischen Schnitzeljagd folgen Sie Schnipseln, um am Ende ans Ziel zu gelangen - nur mit dem Fahrrad. Seien Sie dabei und sichern Sie sich mit etwas Glück tolle Preise!

MINI-SPIELANLEITUNG



Geheimcode

Notieren Sie sich folgenden Geheimcode



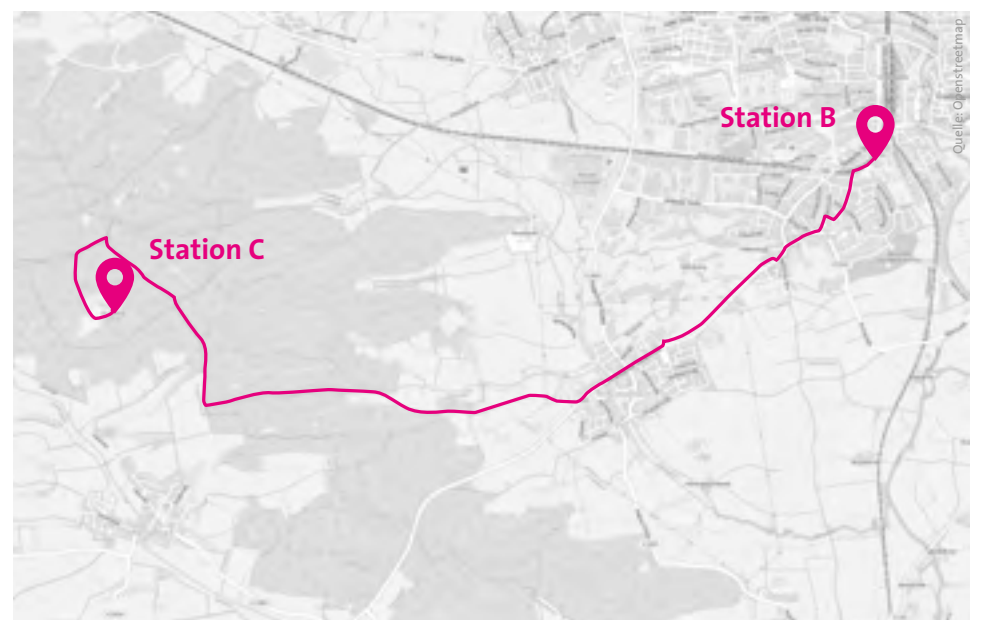
Aus den Wortsilben einer Route ergibt sich am Ende durch etwas Kniffeelei das richtige Lösungswort.

Fahren Sie mindestens eine Route der RadSCHNITZELJAGD ab und sammeln Sie ein Lösungswort, um am Gewinnspiel teilzunehmen.

Teilnahmebedingungen und Informationen zu den Startpunkten der vier Touren sowie eine ausführliche Spielanleitung finden Sie unter: www.radkultur-bw.de/landkreis-schwaebisch-hall

„SCHNIPSEL“

CA. 10 KM BIS ZUR NÄCHSTEN STATION, DAS ENTSPRICHT CA. 40 MIN



QR-Code abschnappen und mit dem Radroutenplaner zur nächsten Station gelangen.



Folgen Sie einfach dem Logo der WälderTour, um auf der richtigen Fährte zu bleiben.



Landkreis Schwäbisch Hall

RadSCHNITZELJAGD



im Landkreis Schwäbisch Hall

Route 4: WälderTour-Ost

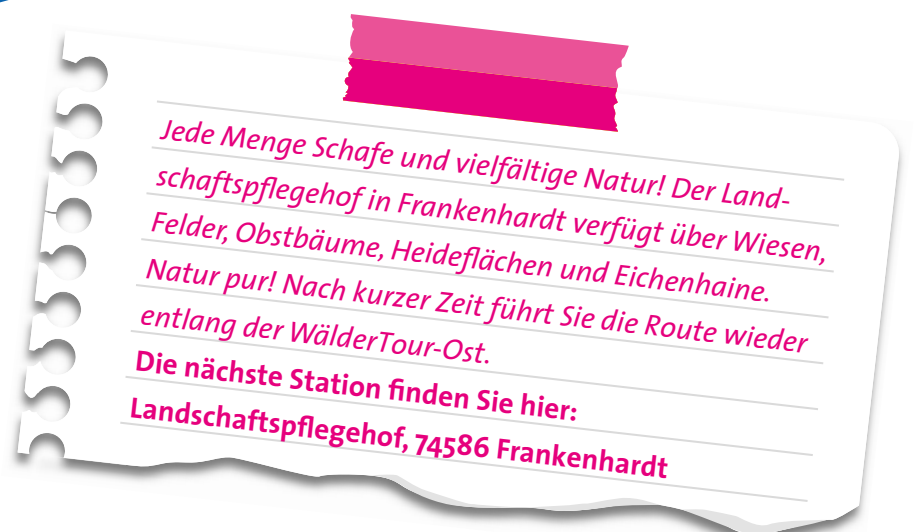
STATION C: Burgberg Frankenhardt

Hier ist der perfekte Ort für eine Rast: Ein Spielplatz und eine Gaststätte laden zum Verweilen ein. Und mit seinen 28 m Höhe lässt es sich vom Aussichtsturm ganz schön weit blicken: Bei guten Sichtverhältnissen sieht man den Odenwald, den Steigerwald und die Schwäbische Alb.
Hinweis: Gaststätte und Turm haben nur an Feiertagen geöffnet.

Der richtigen Fährte folgen und gewinnen:


Bei der **RadSCHNITZELJAGD vom 21. Juni bis 18. Oktober 2020** können Sie die Region vor der eigenen Haustür im Fahrradsattel (neu) entdecken. Wie bei einer klassischen Schnitzeljagd folgen Sie Schnipseln, um am Ende ans Ziel zu gelangen - nur mit dem Fahrrad. Seien Sie dabei und sichern Sie sich mit etwas Glück tolle Preise!

MINI-SPIELANLEITUNG



Geheimcode

Notieren Sie sich folgenden Geheimcode




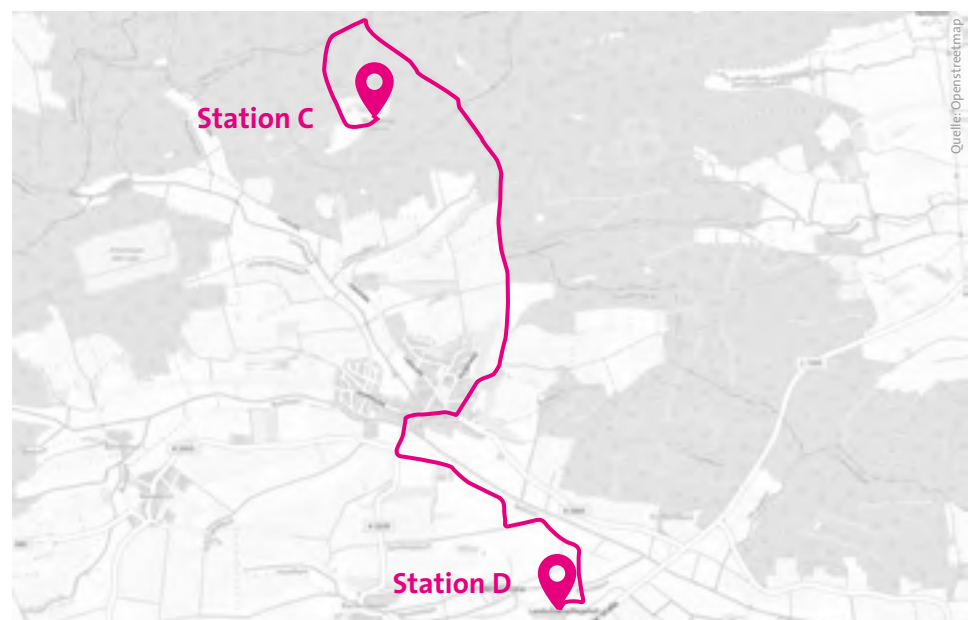
Aus den Wortsilben einer Route ergibt sich am Ende durch etwas Knifflerei das richtige Lösungswort.

Fahren Sie mindestens eine Route der RadSCHNITZELJAGD ab und sammeln Sie ein Lösungswort, um am Gewinnspiel teilzunehmen.


Teilnahmebedingungen und Informationen zu den Startpunkten der vier Touren sowie eine ausführliche Spielanleitung finden Sie unter: www.radkultur-bw.de/landkreis-schwaebisch-hall

„SCHNIPSEL“

CA. 20 KM BIS ZUR NÄCHSTEN STATION, DAS ENTSPRICHT CA. 20 MIN



QR-Code abschnappen und mit dem Radroutenplaner zur nächsten Station gelangen.



Folgen Sie einfach dem Logo der WälderTour, um auf der richtigen Fährte zu bleiben.



Landkreis Schwäbisch Hall

RadSCHNITZELJAGD



im Landkreis Schwäbisch Hall

Route 4: WälderTour-Ost

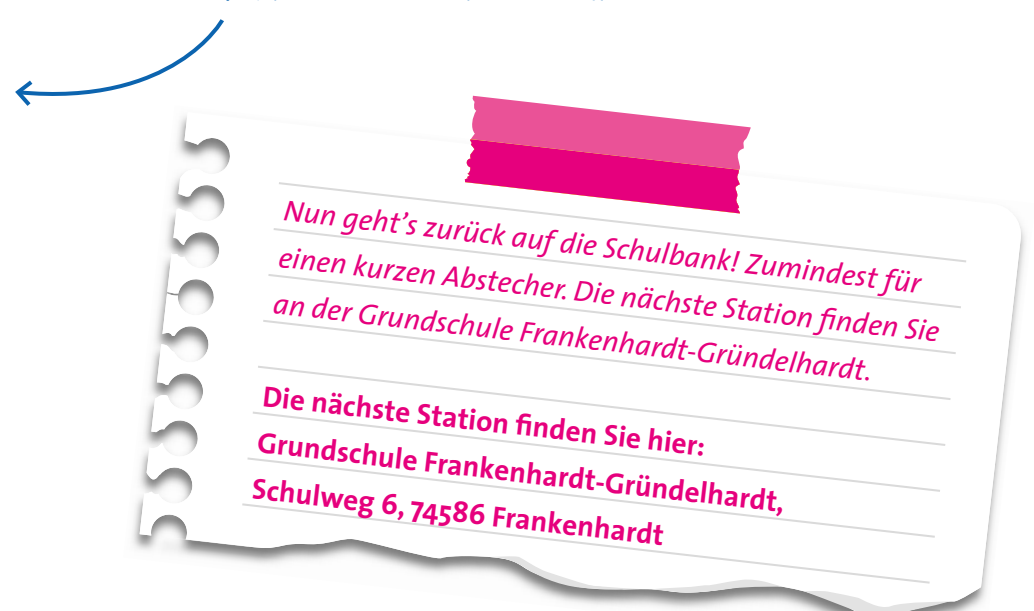
STATION D: Landschaftspflegehof Frankenhardt

Seit 1991 wird der Landschaftspflegehof bewirtschaftet. 61 Hektar Weidelandschaft sind für die Schafe des Landschaftspflegehofs ein wahres Paradies. Über das 70 Quadratkilometer große Gemeindegebiet verteilen sich Tränkstellen, Triebwege und Pferchäcker.

Der richtigen Fährte folgen und gewinnen:


Bei der **RadSCHNITZELJAGD vom 21. Juni bis 18. Oktober 2020** können Sie die Region vor der eigenen Haustür im Fahrradsattel (neu) entdecken. Wie bei einer klassischen Schnitzeljagd folgen Sie Schnipseln, um am Ende ans Ziel zu gelangen - nur mit dem Fahrrad. Seien Sie dabei und sichern Sie sich mit etwas Glück tolle Preise!

MINI-SPIELANLEITUNG



Geheimcode

Notieren Sie sich folgenden Geheimcode



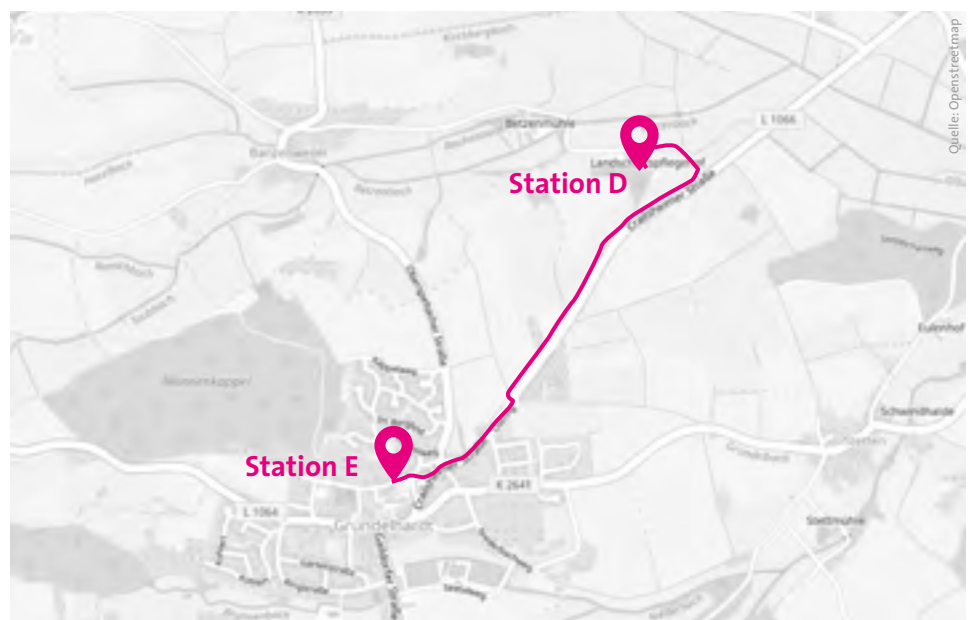
Aus den Wortsilben einer Route ergibt sich am Ende durch etwas Kniffeelei das richtige Lösungswort.

Fahren Sie mindestens eine Route der RadSCHNITZELJAGD ab und sammeln Sie ein Lösungswort, um am Gewinnspiel teilzunehmen.

Teilnahmebedingungen und Informationen zu den Startpunkten der vier Touren sowie eine ausführliche Spielanleitung finden Sie unter: www.radkultur-bw.de/landkreis-schwaebisch-hall

„SCHNIPSEL“

ca. 10 KM BIS ZUR NÄCHSTEN STATION, DAS ENTSPRICHT CA. 10 MIN



QR-Code abschnappen und mit dem Radroutenplaner zur nächsten Station gelangen.



Folgen Sie einfach dem Logo der WälderTour, um auf der richtigen Fährte zu bleiben.



Landkreis Schwäbisch Hall

RadSCHNITZELJAGD



im Landkreis Schwäbisch Hall

Route 4: WälderTour-Ost

STATION E: Grundschule Gründelhardt-Frankenhardt

Die Geschichte von Gründelhardt reicht bis ins 13. Jahrhundert zurück. Ehemals Gründelhart bezeichnete einen eingezäunten Weidewald. Apropos Wald: Die WälderTour-Ost geht noch ohne Schnitzeljagd weiter! Fahren Sie die 60 Kilometer der idyllischen Rundtour zurück bis nach Crailsheim. Oder Sie kürzen ab und fahren auf direktem Weg zurück nach Crailsheim. Alle Infos zu dieser und anderen Radtouren finden Sie auf www.hohenlohe-schwaebischhall.de

Der richtigen Fährte folgen und gewinnen:

Bei der **RadSCHNITZELJAGD vom 21. Juni bis 18. Oktober 2020** können Sie die Region vor der eigenen Haustür im Fahrradsattel (neu) entdecken. Wie bei einer klassischen Schnitzeljagd folgen Sie Schnipseln, um am Ende ans Ziel zu gelangen - nur mit dem Fahrrad. Seien Sie dabei und sichern Sie sich mit etwas Glück tolle Preise!


MINI-SPIELANLEITUNG



QR-Code scannen und die Lösungswörter direkt eingeben.

Geheimcode

Notieren Sie sich folgenden Geheimcode


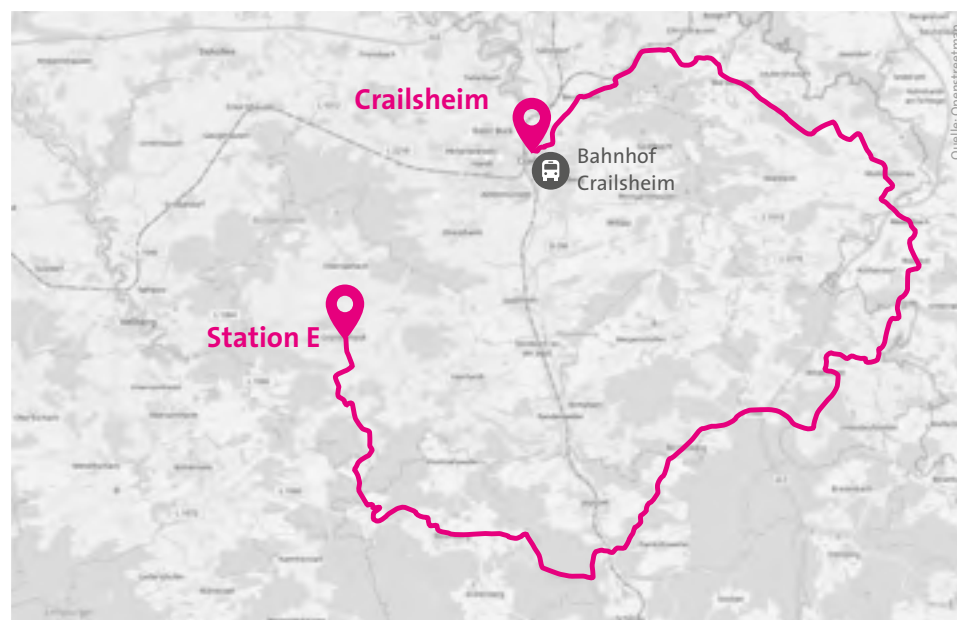


Aus den Wortsilben einer Route ergibt sich am Ende durch etwas Kniffeelei das richtige Lösungswort.

Fahren Sie mindestens eine Route der RadSCHNITZELJAGD ab und sammeln Sie ein Lösungswort, um am Gewinnspiel teilzunehmen.

Teilnahmebedingungen und Informationen zu den Startpunkten der vier Touren sowie eine ausführliche Spielanleitung finden Sie unter: www.radkultur-bw.de/landkreis-schwaebisch-hall

RÜCKWEG NACH CRAILSHEIM ENTLANG DER WÄLDERTOURTOUR-OST: CA. 60 KM



Folgen Sie einfach dem Logo der WälderTour, um auf der richtigen Fährte zu bleiben.



Landkreis Schwäbisch Hall