

# RadSCHNITZELJAGD



in Bühl

## Route 4: Naturschutz-Entdecker-Tour

### STATION A: Carsharing-Standort „Stadtmobil“

Sie sind auch im Alltag gerne nachhaltig mobil? Wenn Sie mit dem Rad mal etwas nicht erreichen: Nutzen Sie das Carsharing-Auto, mit dem Sie Ihr Wunschziel ganz einfach anfahren können. Wenn Sie wenig fahren, ist das auf Dauer sogar günstiger – denn unter 10.000 km lohnt sich ein eigenes Auto nicht.

#### Der richtigen Fährte folgen und gewinnen:

Bei der RadSCHNITZELJAGD vom 1. Juli bis 13. September 2020 können Sie die Region vor der eigenen Haustür im Fahrradsattel (neu) entdecken. Wie bei einer klassischen Schnitzeljagd folgen Sie den Schnipseln, um am Ende ans Ziel zu gelangen - nur mit dem Fahrrad. Seien Sie dabei und sichern Sie sich mit etwas Glück tolle Preise!

[www.radkultur-bw.de/buehl](http://www.radkultur-bw.de/buehl)

#### Geheimcode

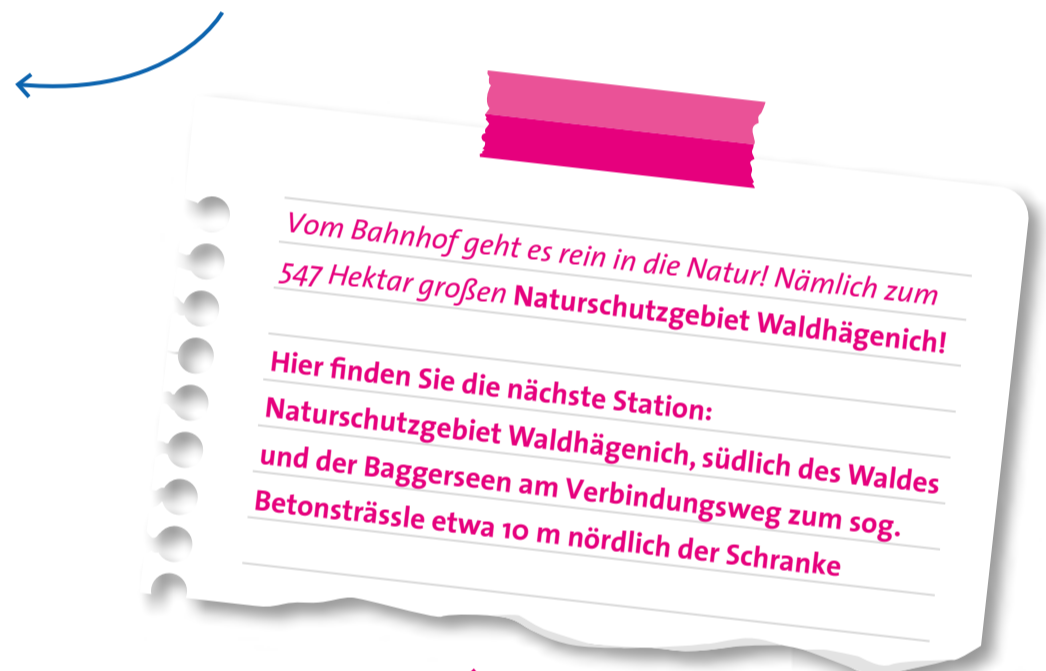
#### Geheimcodes sammeln und gewinnen!

An den folgenden Stationen finden Sie Wortsilben, die Sie sich notieren oder abfotografieren sollten. Wenn Sie diese Silben am Ende der Route in die richtige Reihenfolge bringen, erhalten Sie das Lösungswort.

Unter allen Teilnehmenden, die mindestens zwei von vier Routen erradelt haben, werden nach dem Aktionszeitraum vier Hauptpreise (u.a. ein Fahrrad) verlost. Darüber hinaus gibt es 40 kleinere Sachpreise zu gewinnen.

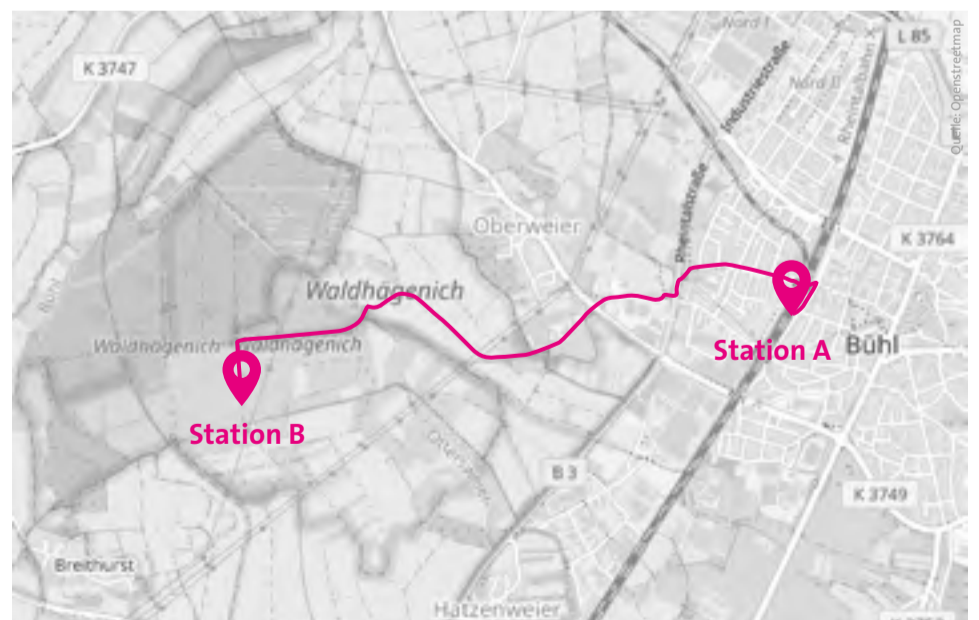
Teilnahmebedingungen und weitere Infos unter:  
[www.radkultur-bw.de/buehl](http://www.radkultur-bw.de/buehl)

#### MINI-SPIELANLEITUNG




#### „SCHNIPSEL“

ca. 4 km bis zur nächsten Station, das entspricht ca. 15 min



[www.radroutenplaner-bw.de](http://www.radroutenplaner-bw.de)



QR-Code abscannen und mit dem Radroutenplaner zur nächsten Station gelangen.

# RadSCHNITZELJAGD



in Bühl

Route 4: Naturschutz-Entdecker-Tour

## STATION B: Wiesenknopf-Ameisenbläuling

Das Natur- und Landschaftsschutzgebiet Waldhägenich zählt zu den letzten Rückzugsgebieten für seltene Tier- und Pflanzenarten in der Rheinebene. Zu den geschützten Tierarten gehört hier unter anderem der Helle Wiesenknopf-Ameisenbläuling, dessen Raupen auf eine bestimmte Pflanze, den Großen Wiesenknopf, spezialisiert sind.


### Der richtigen Fährte folgen und gewinnen:

Bei der RadSCHNITZELJAGD vom 1. Juli bis 13. September 2020 können Sie die Region vor der eigenen Haustür im Fahrradsattel (neu) entdecken. Wie bei einer klassischen Schnitzeljagd folgen Sie den Schnipseln, um am Ende ans Ziel zu gelangen - nur mit dem Fahrrad. Seien Sie dabei und sichern Sie sich mit etwas Glück tolle Preise!

[www.radkultur-bw.de/buehl](http://www.radkultur-bw.de/buehl)

### Geheimcode

Notieren Sie sich folgenden Geheimcode

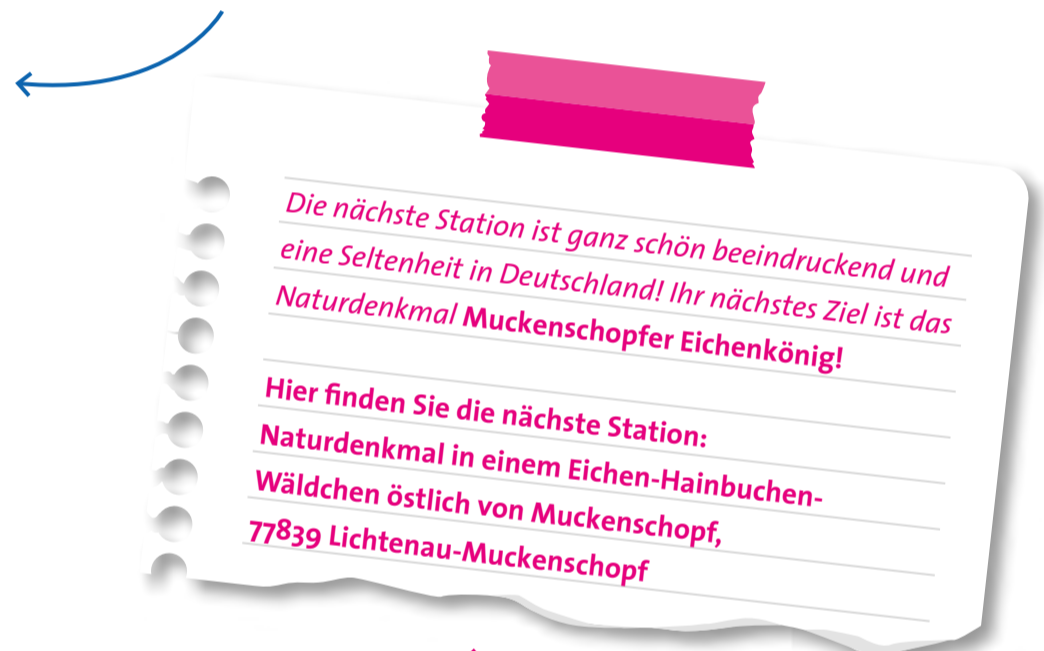


Aus den Wortsilben einer Route ergibt sich am Ende durch Anordnung in der richtigen Reihenfolge das Lösungswort.

Fahren Sie mindestens zwei Routen der RadSCHNITZELJAGD ab und sammeln Sie die Lösungswörter, um am Gewinnspiel teilzunehmen.

Teilnahmebedingungen und weitere Infos unter:  
[www.radkultur-bw.de/buehl](http://www.radkultur-bw.de/buehl)

### MINI-SPIELANLEITUNG

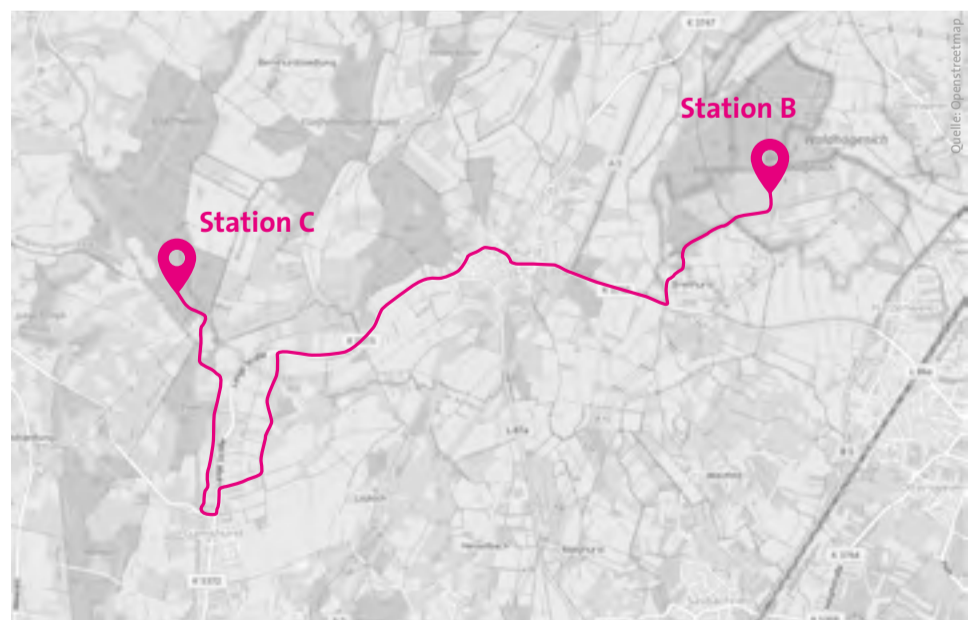


Die nächste Station ist ganz schön beeindruckend und eine Seltenheit in Deutschland! Ihr nächstes Ziel ist das Naturdenkmal **Muckenschopfer Eichenkönig!**

Hier finden Sie die nächste Station:  
Naturdenkmal in einem Eichen-Hainbuchen-Wäldchen östlich von Muckenschopf,  
77839 Lichtenau-Muckenschopf

### „SCHNIPSEL“

ca. 11 KM BIS ZUR NÄCHSTEN STATION, DAS ENTSpricht ca. 40 MIN



[www.radroutenplaner-bw.de](http://www.radroutenplaner-bw.de)



QR-Code abschnnen und mit dem Radroutenplaner zur nächsten Station gelangen.

# RadSCHNITZELJAGD



in Bühl

## Route 4: Naturschutz-Entdecker-Tour

### STATION C: Muckenschopfer Eichenkönig

Der Eichenkönig ist eine etwa 350 Jahre alte Eiche und als Naturdenkmal unter Schutz gestellt. Der Baum ist 32 Meter hoch und sein Kronendurchmesser beträgt beachtliche 30 Meter!


#### Der richtigen Fährte folgen und gewinnen:

Bei der RadSCHNITZELJAGD vom 1. Juli bis 13. September 2020 können Sie die Region vor der eigenen Haustür im Fahrradsattel (neu) entdecken. Wie bei einer klassischen Schnitzeljagd folgen Sie den Schnipseln, um am Ende ans Ziel zu gelangen - nur mit dem Fahrrad. Seien Sie dabei und sichern Sie sich mit etwas Glück tolle Preise!

[www.radkultur-bw.de/buehl](http://www.radkultur-bw.de/buehl)

#### Geheimcode

Notieren Sie sich folgenden Geheimcode

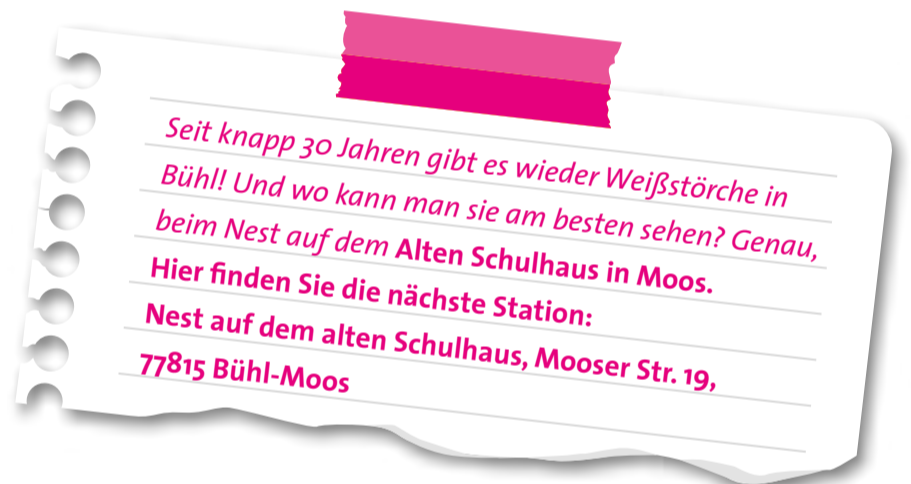


Aus den Wortsilben einer Route ergibt sich am Ende durch Anordnung in der richtigen Reihenfolge das Lösungswort.

Fahren Sie mindestens zwei Routen der RadSCHNITZELJAGD ab und sammeln Sie die Lösungswörter, um am Gewinnspiel teilzunehmen.

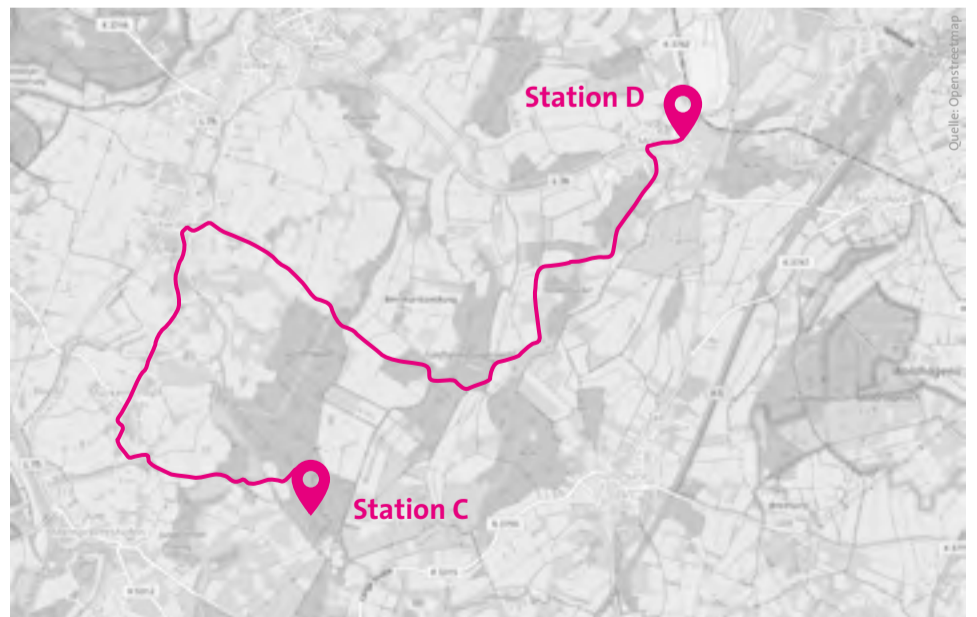
Teilnahmebedingungen und weitere Infos unter:  
[www.radkultur-bw.de/buehl](http://www.radkultur-bw.de/buehl)

#### MINI-SPIELANLEITUNG



#### „SCHNIPSEL“

ca. 13 KM BIS ZUR NÄCHSTEN STATION, DAS ENTSpricht ca. 50 MIN



[www.radroutenplaner-bw.de](http://www.radroutenplaner-bw.de)



QR-Code abscannen und mit dem Radroutenplaner zur nächsten Station gelangen.

# RadSCHNITZELJAGD



in Bühl

Route 4: Naturschutz-Entdecker-Tour

## STATION D: Weißstorch

Ein Wiederansiedlungsprojekt sorgte für die erfolgreiche Ansiedlung von Störchen. Bei Bedarf wurden sie zugefüttert, verwaiste Junge wurden aufgezogen und verletzte Störche gepflegt. Am Schaufenster der Verwaltungsstelle kann man einen Blick ins Nest auf dem alten Schulhaus werfen!


### Der richtigen Fährte folgen und gewinnen:

Bei der RadSCHNITZELJAGD vom 1. Juli bis 13. September 2020 können Sie die Region vor der eigenen Haustür im Fahrradsattel (neu) entdecken. Wie bei einer klassischen Schnitzeljagd folgen Sie den Schnipseln, um am Ende ans Ziel zu gelangen - nur mit dem Fahrrad. Seien Sie dabei und sichern Sie sich mit etwas Glück tolle Preise!

[www.radkultur-bw.de/buehl](http://www.radkultur-bw.de/buehl)

### Geheimcode

Notieren Sie sich folgenden Geheimcode

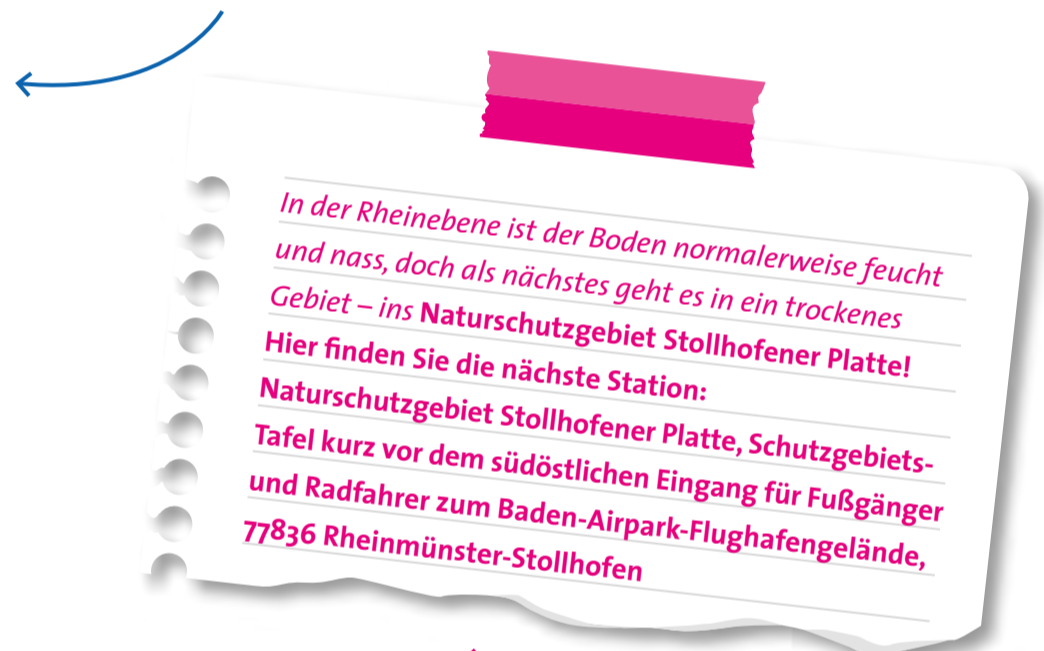


Aus den Wortsilben einer Route ergibt sich am Ende durch Anordnung in der richtigen Reihenfolge das Lösungswort.

Fahren Sie mindestens zwei Routen der RadSCHNITZELJAGD ab und sammeln Sie die Lösungswörter, um am Gewinnspiel teilzunehmen.

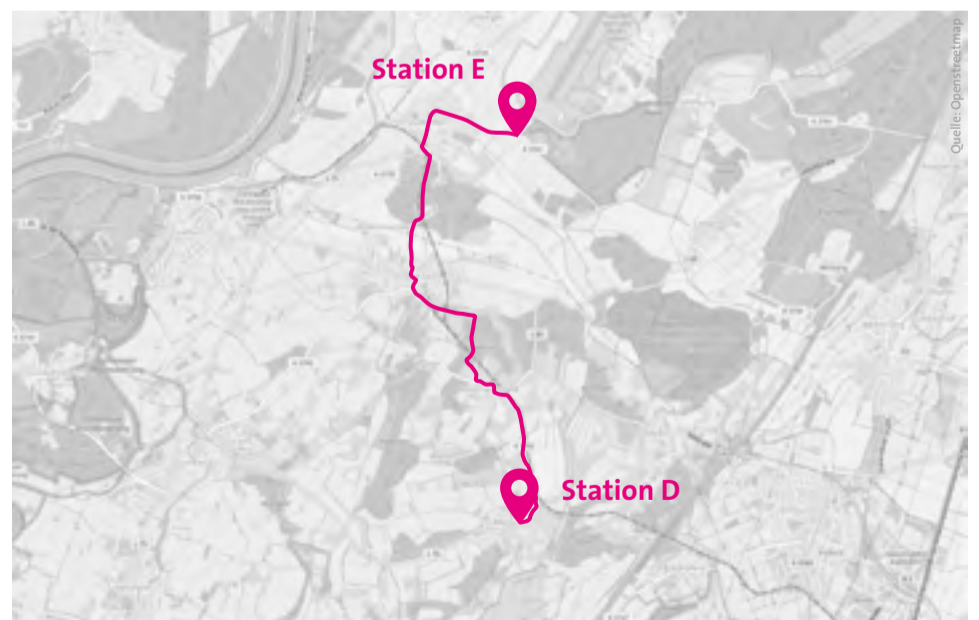
Teilnahmebedingungen und weitere Infos unter:  
[www.radkultur-bw.de/buehl](http://www.radkultur-bw.de/buehl)

### MINI-SPIELANLEITUNG



### „SCHNIPSEL“

ca. 8 KM BIS ZUR NÄCHSTEN STATION, DAS ENTSpricht ca. 40 MIN



[www.radroutenplaner-bw.de](http://www.radroutenplaner-bw.de)



QR-Code abschnnen und mit dem Radroutenplaner zur nächsten Station gelangen.

# RadSCHNITZELJAGD



in Bühl

Route 4: Naturschutz-Entdecker-Tour

## STATION E: Heidekraut und Kiefer

Normalerweise findet man in der Region Feucht- und Nasswiesen, Röhricht, Weiden, Eschen und Erlen – Pflanzen, die Überflutungen vertragen. Doch durch die etwas höhere Lage des Naturschutzgebiets Stollhofener Platte gibt es hier ein Trocken-Biotop. Perfekt für trockenliebende Arten wie Heidekraut und Kiefern!

### Der richtigen Fährte folgen und gewinnen:

Bei der RadSCHNITZELJAGD vom 1. Juli bis 13. September 2020 können Sie die Region vor der eigenen Haustür im Fahrradsattel (neu) entdecken. Wie bei einer klassischen Schnitzeljagd folgen Sie den Schnipseln, um am Ende ans Ziel zu gelangen - nur mit dem Fahrrad. Seien Sie dabei und sichern Sie sich mit etwas Glück tolle Preise!

[www.radkultur-bw.de/buehl](http://www.radkultur-bw.de/buehl)

### Geheimcode

Notieren Sie sich folgenden Geheimcode

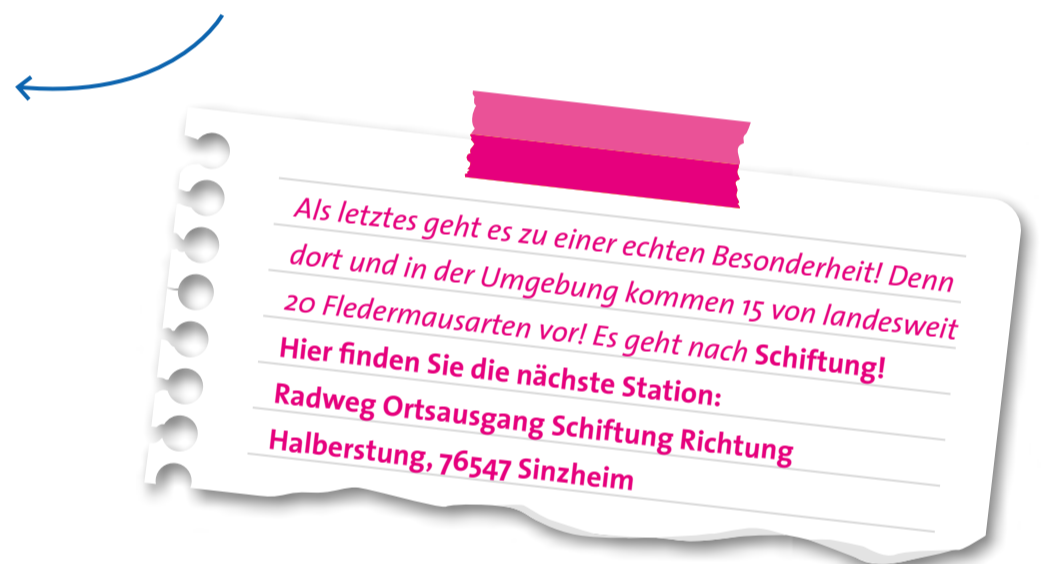


Aus den Wortsilben einer Route ergibt sich am Ende durch Anordnung in der richtigen Reihenfolge das Lösungswort.

Fahren Sie mindestens zwei Routen der RadSCHNITZELJAGD ab und sammeln Sie die Lösungswörter, um am Gewinnspiel teilzunehmen.

Teilnahmebedingungen und weitere Infos unter:  
[www.radkultur-bw.de/buehl](http://www.radkultur-bw.de/buehl)

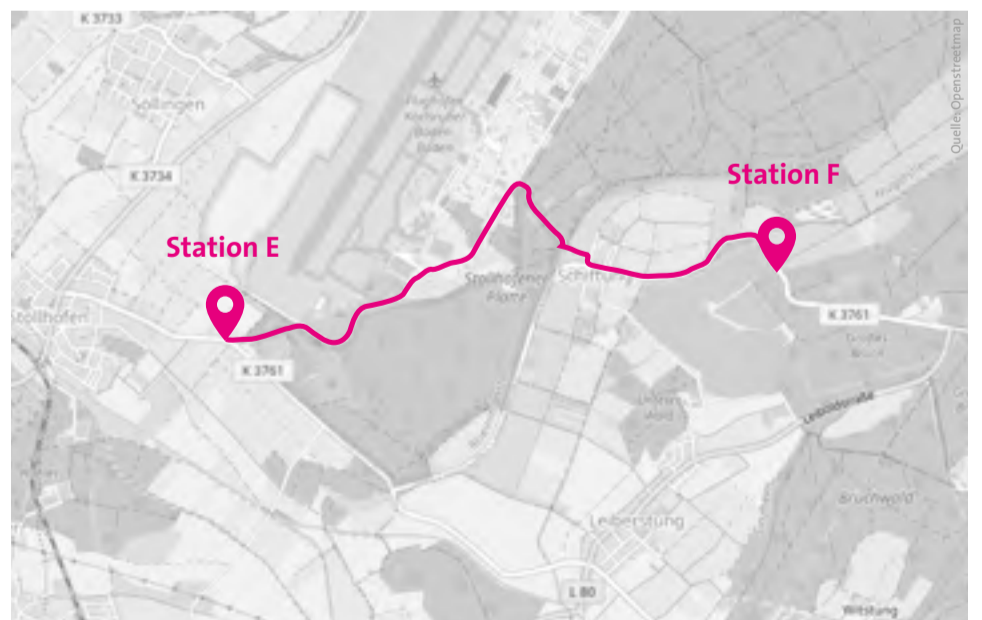
### MINI-SPIELANLEITUNG



Als letztes geht es zu einer echten Besonderheit! Denn dort und in der Umgebung kommen 15 von landesweit 20 Fledermausarten vor! Es geht nach Schiftung! Hier finden Sie die nächste Station: Radweg Ortsausgang Schiftung Richtung Halberstung, 76547 Sinzheim

### „SCHNIPSEL“

ca. 5 KM BIS ZUR NÄCHSTEN STATION, DAS ENTSpricht ca. 20 MIN



[www.radroutenplaner-bw.de](http://www.radroutenplaner-bw.de)



QR-Code abschnnen und mit dem Radroutenplaner zur nächsten Station gelangen.

# RadSCHNITZELJAGD



in Bühl

Route 4: Naturschutz-Entdecker-Tour

## STATION F: Fledermäuse - Faszinierende Flugakrobaten

Fledermäuse gelten in Europa als gefährdet. Hier kommen sogar 15 verschiedene Arten dieser faszinierenden und streng geschützten Flugakrobaten vor! Sie ernähren sich von Insekten – sind also echte Nützlinge. Schon gewusst? Die weiblichen Tiere haben nur ein Junges im Jahr, welches sie zusammen mit anderen Müttern zwischen Mai und August in einer Art Mutter-Kind-Gruppe, der sogenannten Wochenstube, aufziehen.

### Der richtigen Fährte folgen und gewinnen:

Bei der RadSCHNITZELJAGD vom 1. Juli bis 13. September 2020 können Sie die Region vor der eigenen Haustür im Fahrradsattel (neu) entdecken. Wie bei einer klassischen Schnitzeljagd folgen Sie den Schnipseln, um am Ende ans Ziel zu gelangen - nur mit dem Fahrrad. Seien Sie dabei und sichern Sie sich mit etwas Glück tolle Preise!

[www.radkultur-bw.de/buehl](http://www.radkultur-bw.de/buehl)


### MINI-SPIELANLEITUNG



QR-Code scannen und die Lösungswörter direkt eingeben.

### Geheimcode

Notieren Sie sich folgenden Geheimcode



Aus den Wortsilben einer Route ergibt sich am Ende durch Anordnung in der richtigen Reihenfolge das Lösungswort.

Fahren Sie mindestens zwei Routen der RadSCHNITZELJAGD ab und sammeln Sie die Lösungswörter, um am Gewinnspiel teilzunehmen.

Teilnahmebedingungen und weitere Infos unter:  
[www.radkultur-bw.de/buehl](http://www.radkultur-bw.de/buehl)

### RÜCKWEG NACH BÜHL: CA. 16 KM



Sie möchten zurück zum Start? In 60 Minuten erreichen Sie wieder den Carsharing-Standort in Bühl!

Hier finden Sie den Startpunkt der Route:  
Oberamthofstraße  
Parkplatz südlich vom  
Bahnhof, 77815 Bühl

[www.radroutenplaner-bw.de](http://www.radroutenplaner-bw.de)



QR-Code absキャン und mit dem Radroutenplaner zurück zum Startpunkt gelangen.