

RadSchnitzeljagd

in Sigmaringen



Route 1: Bunte Tour

STATION A: Rathaus Sigmaringen

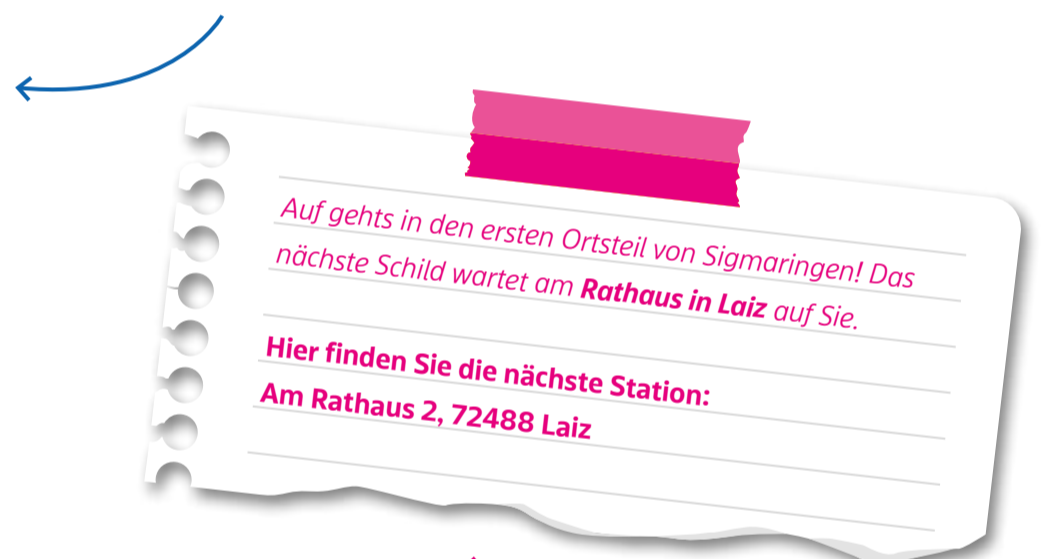
Herzlich willkommen bei der RadSchnitzeljagd! Bevor es losgeht: Halten Sie bei dieser Tour die Augen nach bunten Fahrrädern offen. Denn an den Fahrrädern finden Sie die Stations-schilder – und somit auch die Silben für das Gewinnspiel. Und nun: Viel Spaß bei der Rad-Schnitzeljagd!

Der richtigen Fährte folgen und gewinnen:

Bei der RadSchnitzeljagd vom 18. Juni bis 22. September 2021 können Sie die Region vor der eigenen Haustür im Fahrradsattel (neu) entdecken. Wie bei einer klassischen Schnitzeljagd folgen Sie Schnipseln, um am Ende ans Ziel zu gelangen – nur mit dem Fahrrad. Seien Sie dabei und sichern Sie sich mit etwas Glück tolle Preise!

www.radkultur-bw.de/sigmaringen

MINI-SPIELANLEITUNG



Auf gehts in den ersten Ortsteil von Sigmaringen! Das nächste Schild wartet am **Rathaus in Laiz** auf Sie.

Hier finden Sie die nächste Station:
Am Rathaus 2, 72488 Laiz

Geheimcode

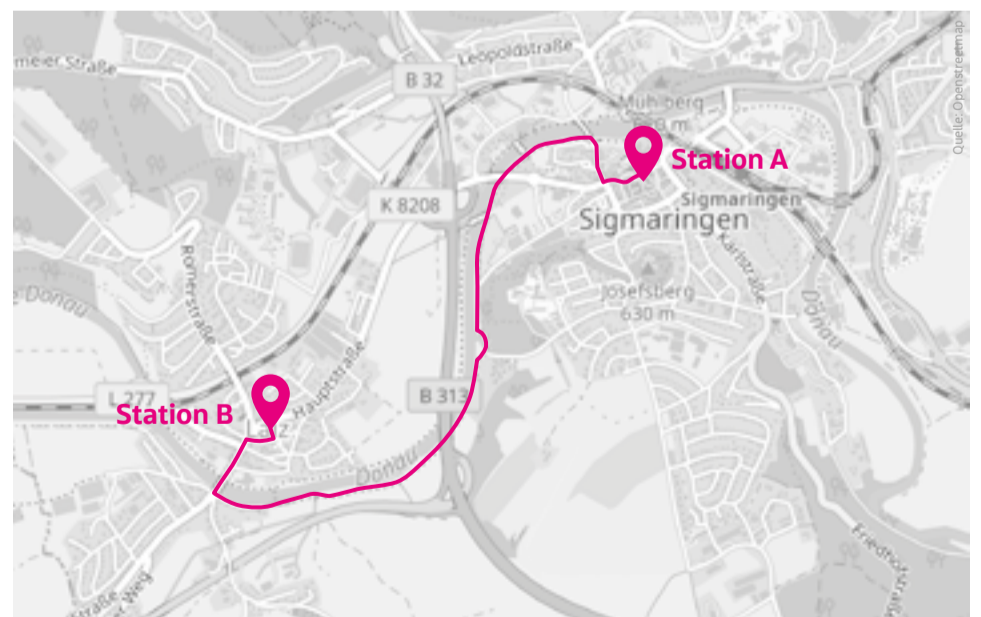
Geheimcodes sammeln und gewinnen!

An den folgenden Stationen finden Sie Wortsilben, die Sie sich notieren oder abfotografieren sollten. Bringen Sie diese Silben am Ende der Route in die richtige Reihenfolge, erhalten Sie durch etwas Kniffeeil das Lösungswort.

Unter allen Teilnehmenden, die mindestens eine von fünf Routen erradelt haben, werden nach Aktionszeitraum tolle Preise rund ums Fahrrad verlost. Je mehr Routen erradelt werden, desto höher ist die Gewinnchance.

Teilnahmebedingungen und weitere Infos unter:
www.radkultur-bw.de/sigmaringen

„SCHNIPSEL“
CA. 3 KM BIS ZUR NÄCHSTEN STATION



QR-Code abschnappen und mit dem Radroutenplaner zur nächsten Station gelangen.



RadSchnitzeljagd

in Sigmaringen



Route 1: Bunte Tour

STATION B: Rathaus Laiz

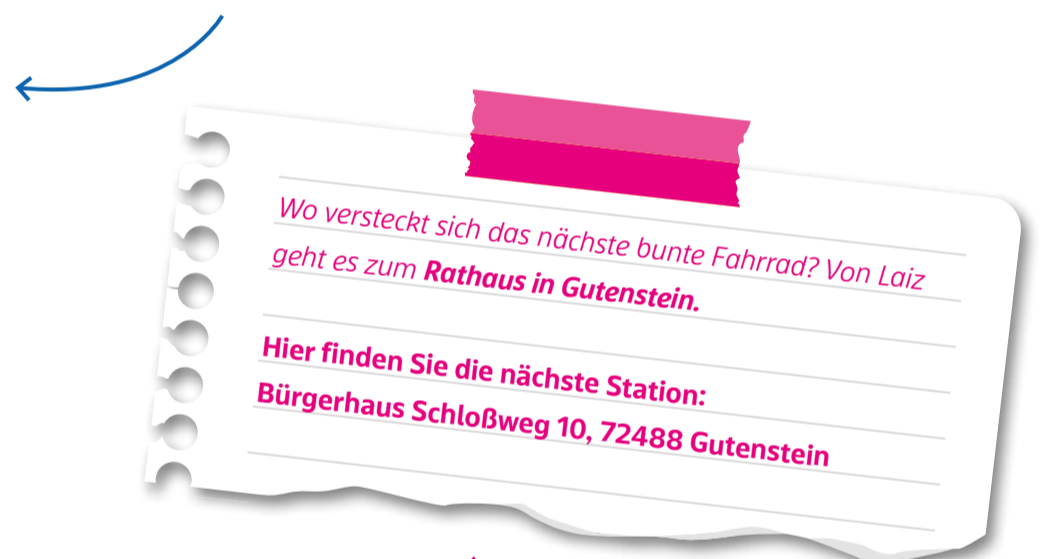
Der Ortsteil Laiz liegt am Ausgang des romantischen Donautals im Naturpark „Obere Donau“! Übrigens: Laiz ist erst seit 1975 ein Ortsteil von Sigmaringen – davor war es eine eigene Gemeinde.

Der richtigen Fährte folgen und gewinnen:

Bei der RadSchnitzeljagd vom 18. Juni bis 22. September 2021 können Sie die Region vor der eigenen Haustür im Fahrradsattel (neu) entdecken. Wie bei einer klassischen Schnitzeljagd folgen Sie Schnipseln, um am Ende ans Ziel zu gelangen – nur mit dem Fahrrad. Seien Sie dabei und sichern Sie sich mit etwas Glück tolle Preise!

www.radkultur-bw.de/sigmaringen


MINI-SPIELANLEITUNG



„SCHNIPSEL“
CA. 9KM BIS ZUR NÄCHSTEN STATION

Geheimcode

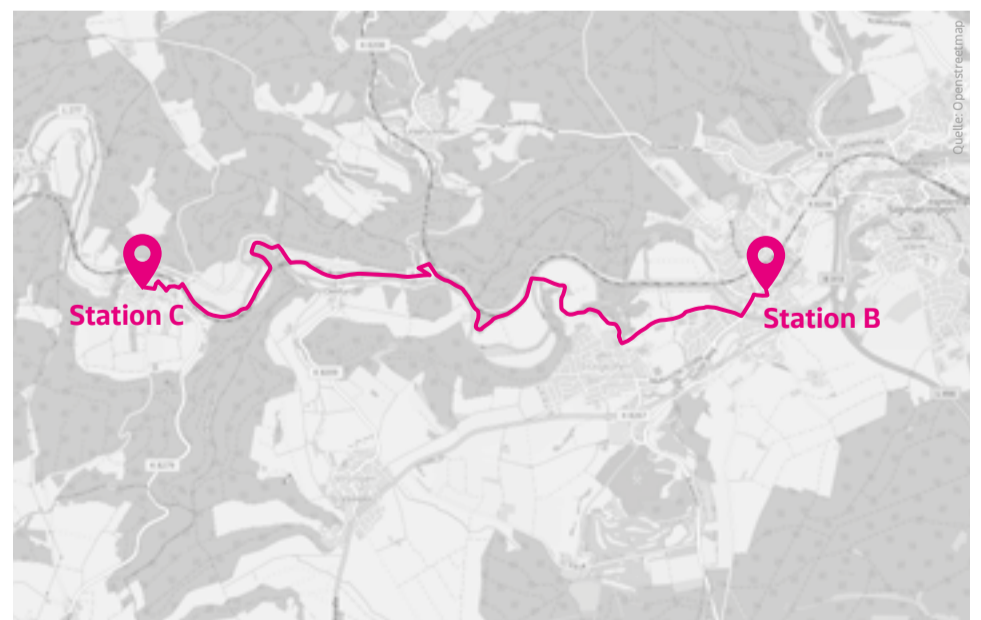
Notieren Sie sich folgenden Geheimcode



Aus den Wortsilben einer Route ergibt sich am Ende durch etwas Kniffeelei das richtige Lösungswort.

Fahren Sie mindestens eine Route der RadSchnitzeljagd ab und sammeln Sie das Lösungswort, um am Gewinnspiel teilzunehmen.

Teilnahmebedingungen und weitere Infos unter:
www.radkultur-bw.de/sigmaringen



QR-Code abschnappen und mit dem Radroutenplaner zur nächsten Station gelangen.



RadSchnitzeljagd

in Sigmaringen



Route 1: Bunte Tour

STATION C: Rathaus Gutenstein

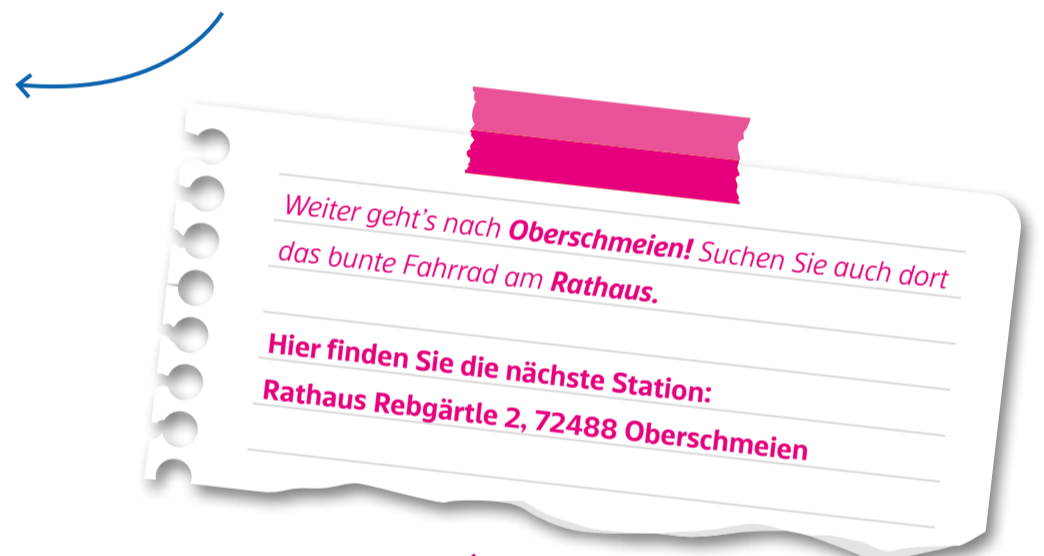
Zwischen Sigmaringen und Beuron liegt Gutenstein inmitten des Naturparks „Obere Donau“ im Durchbruchstal der jungen Donau. Wenn Sie sich hier noch ein wenig umsehen möchten: Die Pfarrkirche St. Gallus, das prächtige Aussehen des Schlosses Gutenstein und der Schneckenbrunnen sind allemal einen Besuch wert!

Der richtigen Fährte folgen und gewinnen:

Bei der RadSchnitzeljagd vom 18. Juni bis 22. September 2021 können Sie die Region vor der eigenen Haustür im Fahrradsattel (neu) entdecken. Wie bei einer klassischen Schnitzeljagd folgen Sie Schnipseln, um am Ende ans Ziel zu gelangen - nur mit dem Fahrrad. Seien Sie dabei und sichern Sie sich mit etwas Glück tolle Preise!

www.radkultur-bw.de/sigmaringen

MINI-SPIELANLEITUNG




Weiter geht's nach **Oberschmeien!** Suchen Sie auch dort das bunte Fahrrad am **Rathaus**.

Hier finden Sie die nächste Station:
Rathaus Rebgärtle 2, 72488 Oberschmeien

Geheimcode

Notieren Sie sich folgenden Geheimcode



Aus den Wortsilben einer Route ergibt sich am Ende durch etwas Kniffelei das richtige Lösungswort.

Fahren Sie mindestens eine Route der RadSchnitzeljagd ab und sammeln Sie das Lösungswort, um am Gewinnspiel teilzunehmen.

Teilnahmebedingungen und weitere Infos unter:
www.radkultur-bw.de/sigmaringen

„SCHNIPSEL“
CA. 6 KM BIS ZUR NÄCHSTEN STATION



QR-Code abschnappen und mit dem Radroutenplaner zur nächsten Station gelangen.



RadSchnitzeljagd

in Sigmaringen



Route 1: Bunte Tour

STATION D: Rathaus Oberschmeien

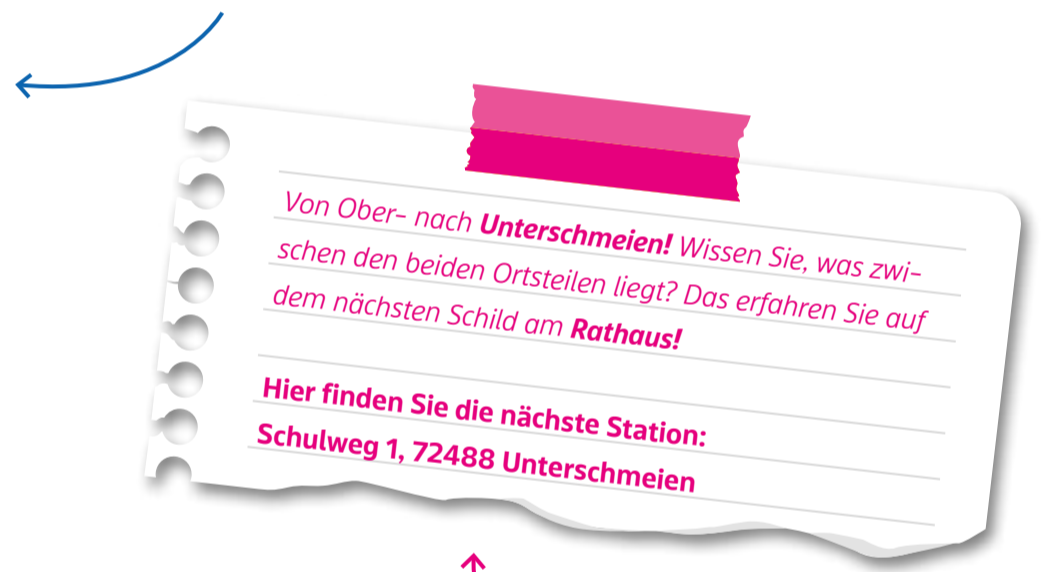
In der malerischen und abwechslungsreichen Landschaft von Oberschmeien sind Wanderungen sehr beliebt – aber mit dem Fahrrad ist es mindestens genauso schön! Und ein echtes Highlight hier: Der Aussichtspunkt Fürstenhöhe gilt als einer der schönsten im Albgebiet: Bei klarer Sicht reicht der Blick über Oberschwaben hinweg bis zu den Alpen!

Der richtigen Fährte folgen und gewinnen:

Bei der RadSchnitzeljagd vom 18. Juni bis 22. September 2021 können Sie die Region vor der eigenen Haustür im Fahrradsattel (neu) entdecken. Wie bei einer klassischen Schnitzeljagd folgen Sie Schnipseln, um am Ende ans Ziel zu gelangen – nur mit dem Fahrrad. Seien Sie dabei und sichern Sie sich mit etwas Glück tolle Preise!


www.radkultur-bw.de/sigmaringen

MINI-SPIELANLEITUNG



Geheimcode

Notieren Sie sich folgenden Geheimcode

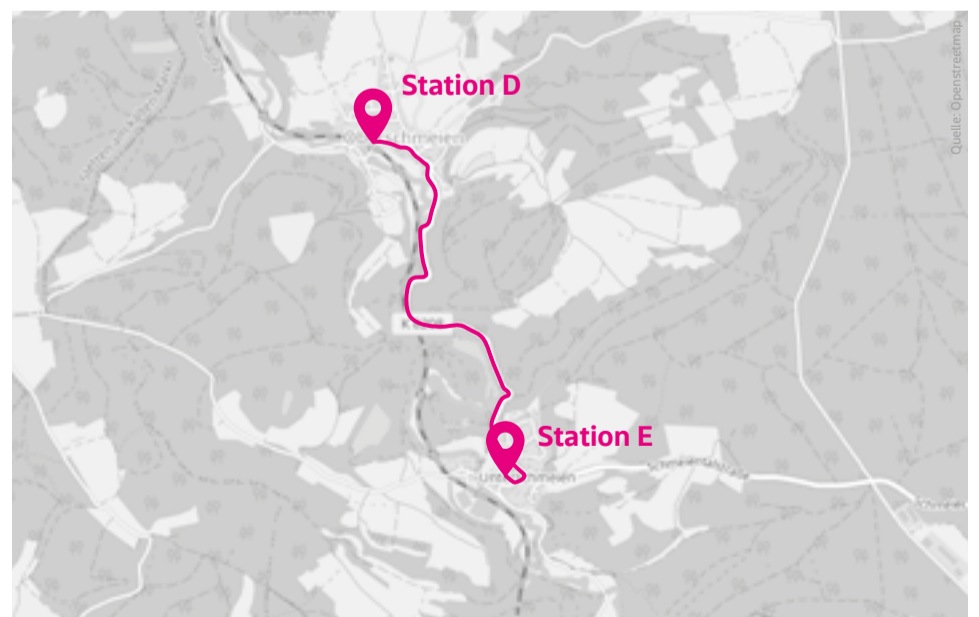


Aus den Wortsilben einer Route ergibt sich am Ende durch etwas Kniffelei das richtige Lösungswort.

Fahren Sie mindestens eine Route der RadSchnitzeljagd ab und sammeln Sie das Lösungswort, um am Gewinnspiel teilzunehmen.

Teilnahmebedingungen und weitere Infos unter:
www.radkultur-bw.de/sigmaringen

„SCHNIPSEL“
CA. 2,7KM BIS ZUR NÄCHSTEN STATION



QR-Code abschnappen und mit dem Radroutenplaner zur nächsten Station gelangen.





RadSchnitzeljagd

in Sigmaringen

Route 1: Bunte Tour

STATION E: Rathaus Unterschmeien

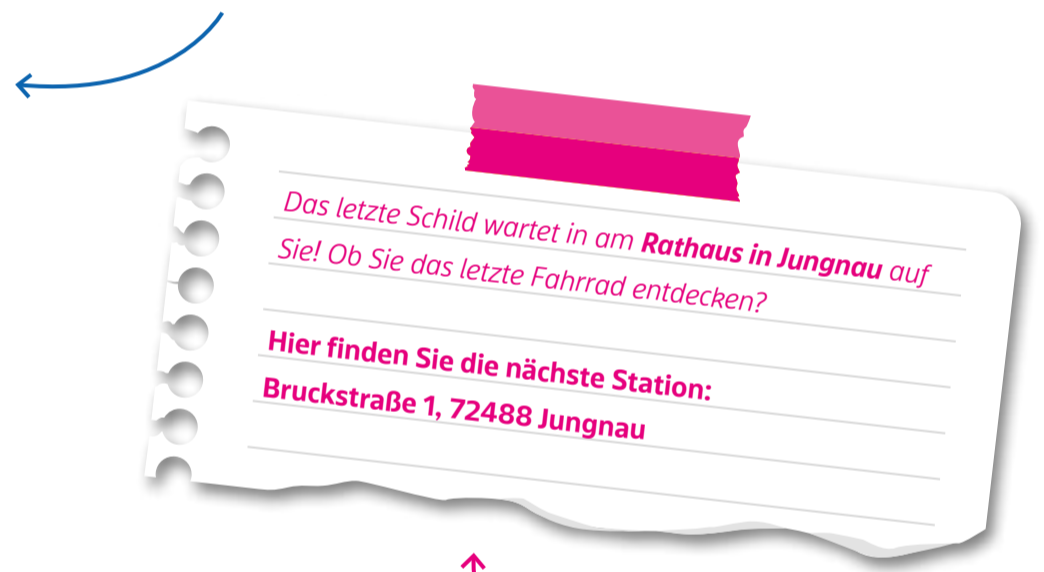
Unterschmeien liegt im wunderschönen Schmeiental. Übrigens der Name „Schmeien“ tauchte erstmals im Zuge einer urkundlichen Nennung der Burg Schmeien im Jahr 1334 auf – Reste dieser Höhlenburg befinden sich in einer Felswand zwischen Unter- und Oberschmeien.

Der richtigen Fährte folgen und gewinnen:

Bei der RadSchnitzeljagd vom 18. Juni bis 22. September 2021 können Sie die Region vor der eigenen Haustür im Fahrradsattel (neu) entdecken. Wie bei einer klassischen Schnitzeljagd folgen Sie Schnipseln, um am Ende ans Ziel zu gelangen - nur mit dem Fahrrad. Seien Sie dabei und sichern Sie sich mit etwas Glück tolle Preise!

www.radkultur-bw.de/sigmaringen

MINI-SPIELANLEITUNG



Geheimcode

Notieren Sie sich folgenden Geheimcode

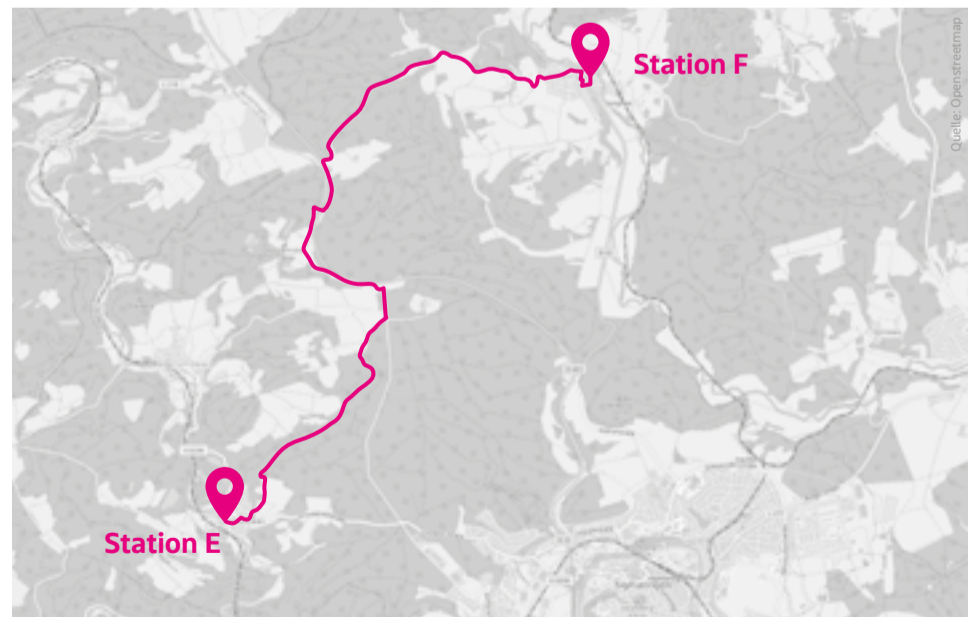
?	?		
?	?		
?	?	?	
h	ä	N	G
?	?	?	?

Aus den Wortsilben einer Route ergibt sich am Ende durch etwas Kniffelei das richtige Lösungswort.

Fahren Sie mindestens eine Route der RadSchnitzeljagd ab und sammeln Sie das Lösungswort, um am Gewinnspiel teilzunehmen.

Teilnahmebedingungen und weitere Infos unter: www.radkultur-bw.de/sigmaringen

„SCHNIPSEL“
ca. 11,1KM BIS ZUR NÄCHSTEN STATION



QR-Code abschnappen und mit dem Radroutenplaner zur nächsten Station gelangen.





RadSchnitzeljagd

in Sigmaringen

Route 1: Bunte Tour

STATION F: Rathaus Jungnau

Super, Sie haben die letzte Station erreicht! Und, schon neue Wege für den Alltag mit dem Fahrrad entdeckt? Fahren Sie doch das nächste Mal zum Bergfried oder zur Barockkirche St. Anna – den Wahrzeichen Jungnaus.

Der richtigen Fährte folgen und gewinnen:

Bei der RadSchnitzeljagd vom 18. Juni bis 22. September 2021 können Sie die Region vor der eigenen Haustür im Fahrradsattel (neu) entdecken. Wie bei einer klassischen Schnitzeljagd folgen Sie Schnipseln, um am Ende ans Ziel zu gelangen – nur mit dem Fahrrad. Seien Sie dabei und sichern Sie sich mit etwas Glück tolle Preise!

www.radkultur-bw.de/sigmaringen


MINI-SPIELANLEITUNG



QR-Code scannen und die Lösungswörter direkt eingeben.

Geheimcode

Notieren Sie sich folgenden Geheimcode



Aus den Wortsilben einer Route ergibt sich am Ende durch etwas Kniffelei das richtige Lösungswort.

Fahren Sie mindestens eine Route der RadSchnitzeljagd ab und sammeln Sie das Lösungswort, um am Gewinnspiel teilzunehmen.

Teilnahmebedingungen und weitere Infos unter: www.radkultur-bw.de/sigmaringen

ca. 8,6 KM BIS ZURÜCK ZUM STARTPUNKT:
FÜRST-WILHELM-STRASSE 15, 72488 SIGMARINGEN



QR-Code abschnnen und mit dem Radroutenplaner zur nächsten Station gelangen.

