

RadSCHNITZELJAGD



in Bühl

Route 1: Burgen-Schlösser-Mühlen-Tour

STATION A: E-Bike Verleih Tankstelle Jäger

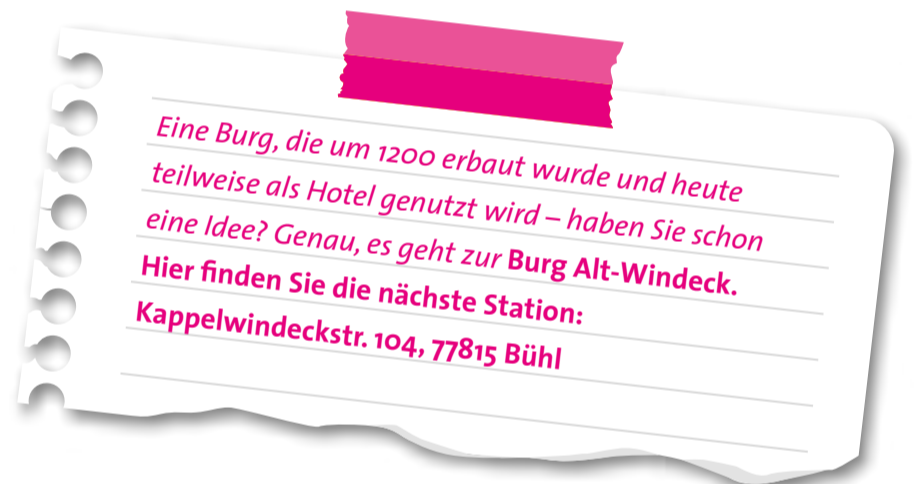
Hier bekommen Sie elektrischen Rückenwind! Beim E-Bike-Verleih können Sie sich E-Bikes für diese oder Ihre nächste Tour ausleihen. Viel Spaß bei der RadSCHNITZELJAGD!

Der richtigen Fährte folgen und gewinnen:

Bei der RadSCHNITZELJAGD vom 1. Juli bis 13. September 2020 können Sie die Region vor der eigenen Haustür im Fahrradsattel (neu) entdecken. Wie bei einer klassischen Schnitzeljagd folgen Sie den Schnipseln, um am Ende ans Ziel zu gelangen - nur mit dem Fahrrad. Seien Sie dabei und sichern Sie sich mit etwas Glück tolle Preise!

www.radkultur-bw.de/buehl

MINI-SPIELANLEITUNG



Geheimcode

Geheimcodes sammeln und gewinnen!

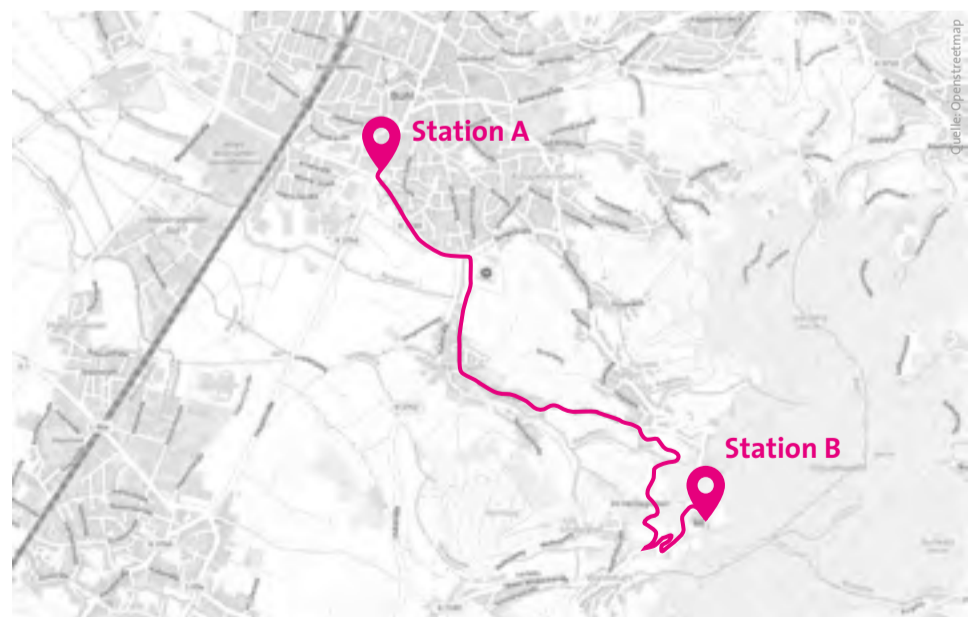
An den folgenden Stationen finden Sie Wortsilben, die Sie sich notieren oder abfotografieren sollten. Wenn Sie diese Silben am Ende der Route in die richtige Reihenfolge bringen, erhalten Sie das Lösungswort.

Unter allen Teilnehmenden, die mindestens zwei von vier Routen erradelt haben, werden nach dem Aktionszeitraum vier Hauptpreise (u.a. ein Fahrrad) verlost. Darüber hinaus gibt es 40 kleinere Sachpreise zu gewinnen.

Teilnahmebedingungen und weitere Infos unter:
www.radkultur-bw.de/buehl

„SCHNIPSEL“

ca. 5 KM BIS ZUR NÄCHSTEN STATION, DAS ENTSPRICHT CA. 35 MIN



www.radroutenplaner-bw.de



QR-Code abschnappen und mit dem Radroutenplaner zur nächsten Station gelangen.

RadSCHNITZELJAGD



in Bühl

Route 1: Burgen-Schlösser-Mühlen-Tour

STATION B: Burg Alt-Windeck

Bevor Sie weiterfahren: Erklimmen Sie die 135 Stufen zur Aussichtsplattform mit einem wunderschönen Blick auf Bühl und auf die Rheinebene. Es lohnt sich!


Der richtigen Fährte folgen und gewinnen:

Bei der RadSCHNITZELJAGD vom 1. Juli bis 13. September 2020 können Sie die Region vor der eigenen Haustür im Fahrradsattel (neu) entdecken. Wie bei einer klassischen Schnitzeljagd folgen Sie den Schnipseln, um am Ende ans Ziel zu gelangen - nur mit dem Fahrrad. Seien Sie dabei und sichern Sie sich mit etwas Glück tolle Preise!

www.radkultur-bw.de/buehl

Geheimcode

Notieren Sie sich folgenden Geheimcode

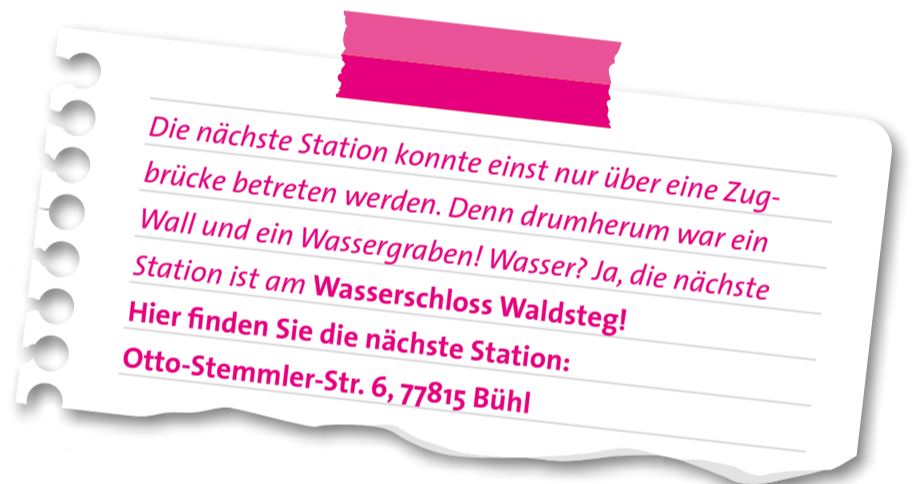


Aus den Wortsilben einer Route ergibt sich am Ende durch Anordnung in der richtigen Reihenfolge das Lösungswort.

Fahren Sie mindestens zwei Routen der RadSCHNITZELJAGD ab und sammeln Sie die Lösungswörter, um am Gewinnspiel teilzunehmen.

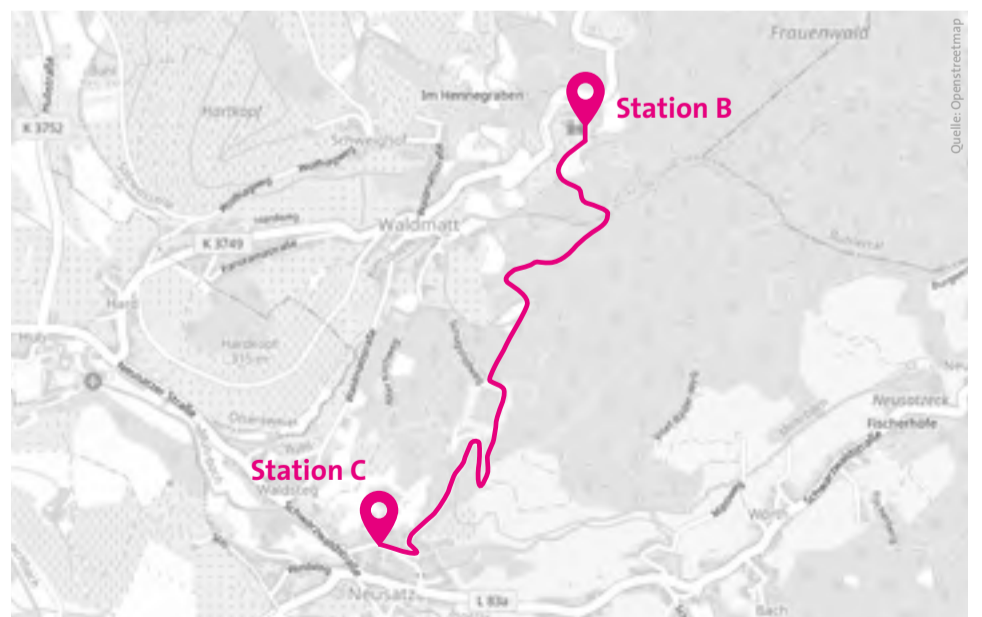
Teilnahmebedingungen und weitere Infos unter:
www.radkultur-bw.de/buehl

MINI-SPIELANLEITUNG




„SCHNIPSEL“

ca. 3 KM BIS ZUR NÄCHSTEN STATION, DAS ENTSpricht ca. 10 MIN



www.radroutenplaner-bw.de



QR-Code abschnnen und mit dem Radroutenplaner zur nächsten Station gelangen.

RadSCHNITZELJAGD



in Bühl

Route 1: Burgen-Schlösser-Mühlen-Tour

STATION C: Wasserschloss Waldsteg

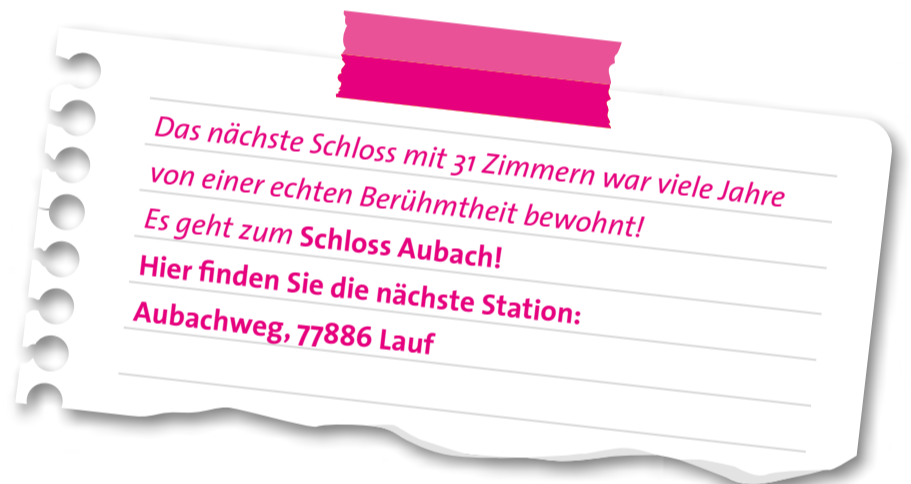
Im Jahre 1294 erstmals urkundlich erwähnt, wurde das Wasserschloss Waldsteg 1704 komplett umgebaut. Heute ist das Stadtgeschichtliche Institut Bühl im Wasserschloss untergebracht.

Der richtigen Fährte folgen und gewinnen:

Bei der RadSCHNITZELJAGD vom 1. Juli bis 13. September 2020 können Sie die Region vor der eigenen Haustür im Fahrradsattel (neu) entdecken. Wie bei einer klassischen Schnitzeljagd folgen Sie den Schnipseln, um am Ende ans Ziel zu gelangen - nur mit dem Fahrrad. Seien Sie dabei und sichern Sie sich mit etwas Glück tolle Preise!


www.radkultur-bw.de/buehl

MINI-SPIELANLEITUNG



Geheimcode

Notieren Sie sich folgenden Geheimcode



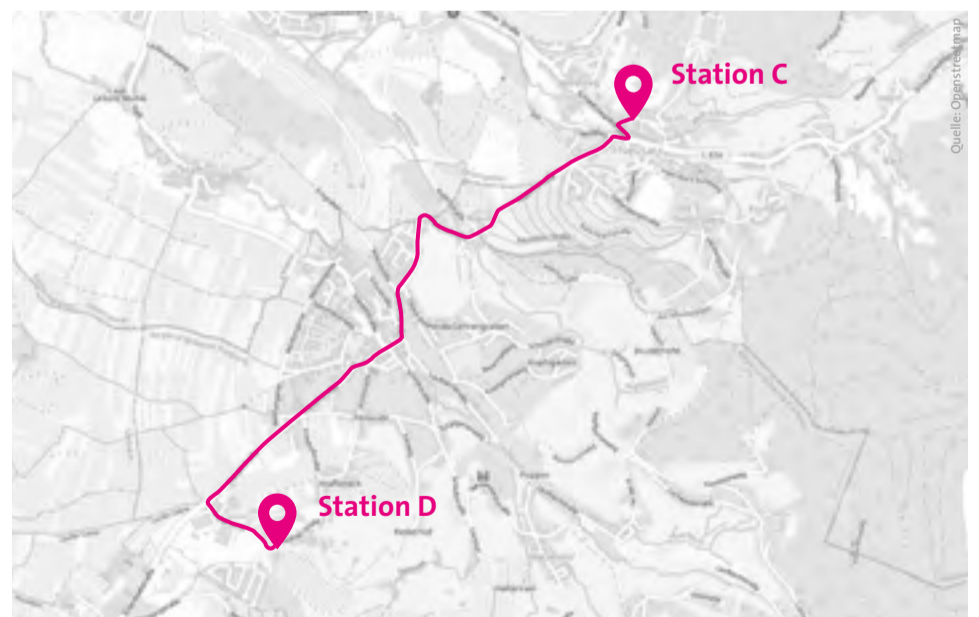
Aus den Wortsilben einer Route ergibt sich am Ende durch Anordnung in der richtigen Reihenfolge das Lösungswort.

Fahren Sie mindestens zwei Routen der RadSCHNITZELJAGD ab und sammeln Sie die Lösungswörter, um am Gewinnspiel teilzunehmen.

Teilnahmebedingungen und weitere Infos unter:
www.radkultur-bw.de/buehl

„SCHNIPSEL“

ca. 4 KM BIS ZUR NÄCHSTEN STATION, DAS ENTSPRICHT CA. 20 MIN



www.radroutenplaner-bw.de



QR-Code abschnappen und mit dem Radroutenplaner zur nächsten Station gelangen.

RadSCHNITZELJAGD



in Bühl

Route 1: Burgen-Schlösser-Mühlen-Tour

STATION D: Schloss Aubach, Lauf

Das liebeliche Barockschlösschen wurde im 18. Jahrhundert errichtet und befindet sich in Privatbesitz. Von 1986 bis 2009 lebten hier der Fernsehmoderator Dieter Thomas Heck und seine Frau.


Der richtigen Fährte folgen und gewinnen:

Bei der RadSCHNITZELJAGD vom 1. Juli bis 13. September 2020 können Sie die Region vor der eigenen Haustür im Fahrradsattel (neu) entdecken. Wie bei einer klassischen Schnitzeljagd folgen Sie den Schnipseln, um am Ende ans Ziel zu gelangen - nur mit dem Fahrrad. Seien Sie dabei und sichern Sie sich mit etwas Glück tolle Preise!

www.radkultur-bw.de/buehl

Geheimcode

Notieren Sie sich folgenden Geheimcode

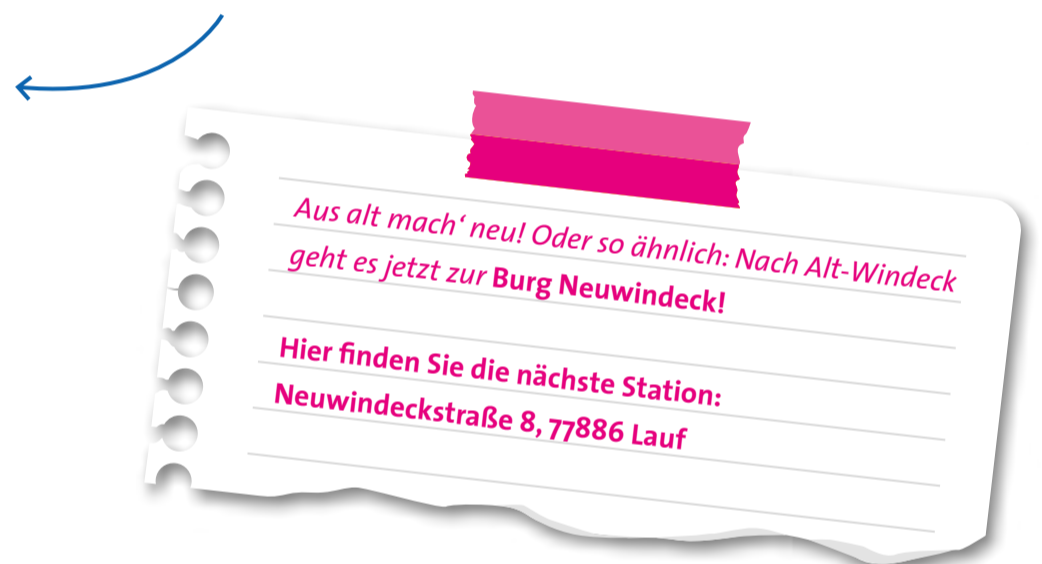


Aus den Wortsilben einer Route ergibt sich am Ende durch Anordnung in der richtigen Reihenfolge das Lösungswort.

Fahren Sie mindestens zwei Routen der RadSCHNITZELJAGD ab und sammeln Sie die Lösungswörter, um am Gewinnspiel teilzunehmen.

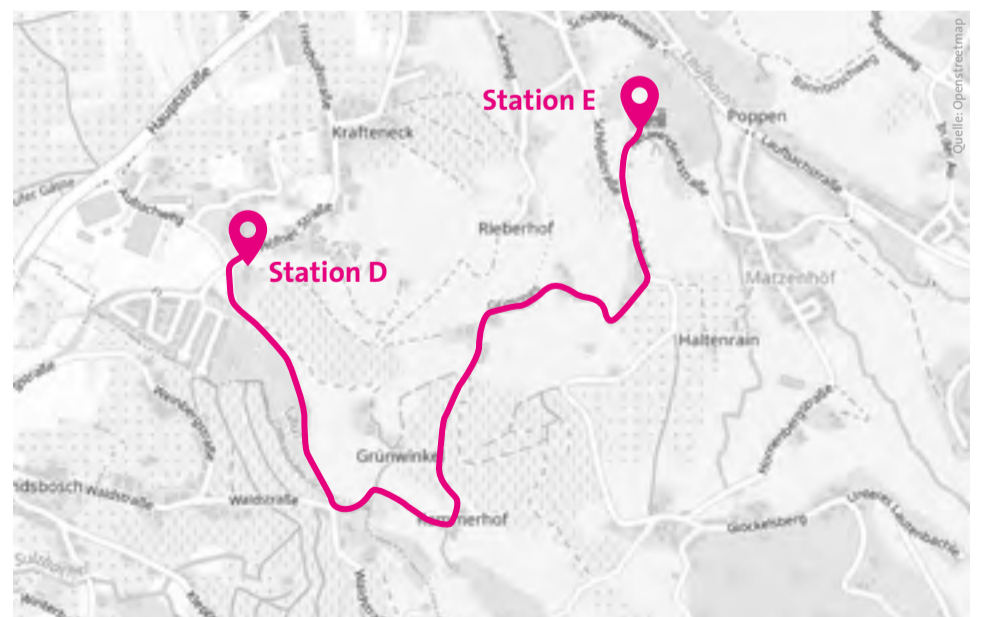
Teilnahmebedingungen und weitere Infos unter:
www.radkultur-bw.de/buehl

MINI-SPIELANLEITUNG



„SCHNIPSEL“

ca. 2 KM BIS ZUR NÄCHSTEN STATION, DAS ENTSpricht ca. 15 MIN



www.radroutenplaner-bw.de



QR-Code abscannen und mit dem Radroutenplaner zur nächsten Station gelangen.

RadSCHNITZELJAGD



in Bühl

Route 1: Burgen-Schlösser-Mühlen-Tour

STATION E: Burg Neuwindeck

Bis 1585 war die im Volksmund als Laufer Schloss bezeichnete Burg noch bewohnt. Ihren Namen trägt sie nach dem Rittergeschlecht der Windecker, aus dem um 1300 die beiden Ritterhäuser der Alt- und Neuwindecker hervorgingen.


Der richtigen Fährte folgen und gewinnen:

Bei der RadSCHNITZELJAGD vom 1. Juli bis 13. September 2020 können Sie die Region vor der eigenen Haustür im Fahrradsattel (neu) entdecken. Wie bei einer klassischen Schnitzeljagd folgen Sie den Schnipseln, um am Ende ans Ziel zu gelangen - nur mit dem Fahrrad. Seien Sie dabei und sichern Sie sich mit etwas Glück tolle Preise!

www.radkultur-bw.de/buehl

Geheimcode

Notieren Sie sich folgenden Geheimcode

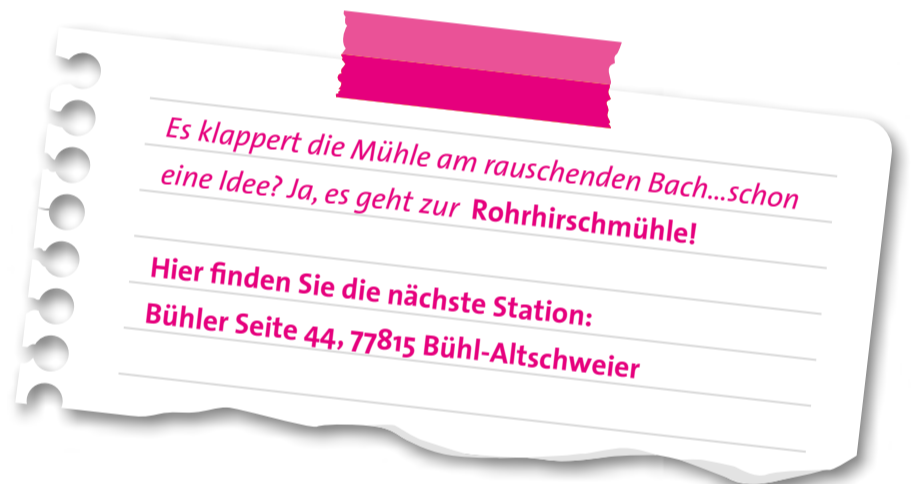


Aus den Wortsilben einer Route ergibt sich am Ende durch Anordnung in der richtigen Reihenfolge das Lösungswort.

Fahren Sie mindestens zwei Routen der RadSCHNITZELJAGD ab und sammeln Sie die Lösungswörter, um am Gewinnspiel teilzunehmen.

Teilnahmebedingungen und weitere Infos unter:
www.radkultur-bw.de/buehl

MINI-SPIELANLEITUNG

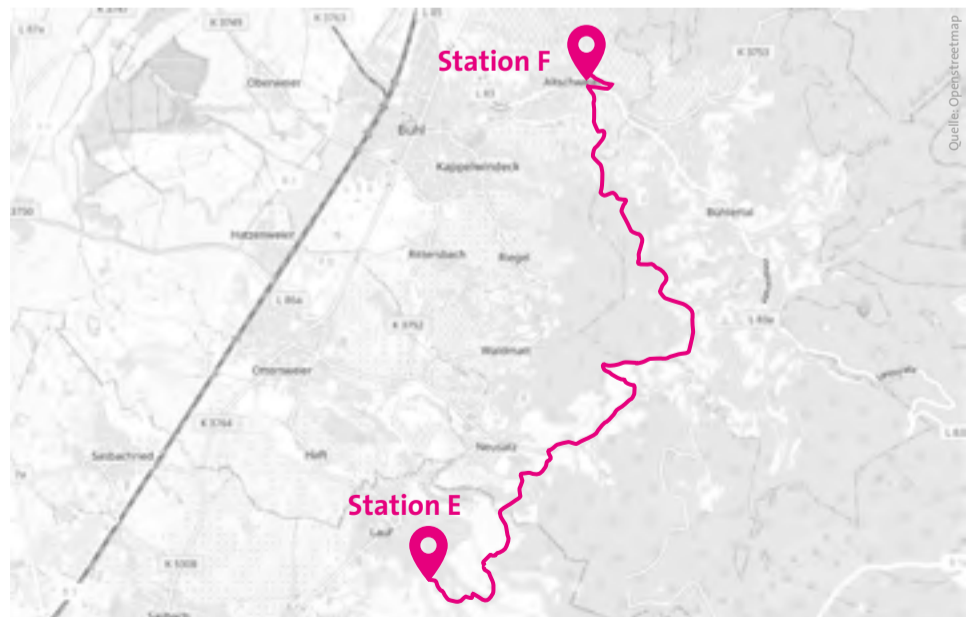


Es klappert die Mühle am rauschenden Bach...schon eine Idee? Ja, es geht zur Rohrhirschmühle!

Hier finden Sie die nächste Station:
Bühler Seite 44, 77815 Bühl-Altschweier

„SCHNIPSEL“

ca. 13 KM BIS ZUR NÄCHSTEN STATION, DAS ENTSPRICHT CA. 70 MIN



www.radroutenplaner-bw.de



QR-Code abscannen und mit dem Radroutenplaner zur nächsten Station gelangen.

RadSCHNITZELJAGD

in Bühl



Route 1: Burgen-Schlösser-Mühlen-Tour

STATION F: Rohrhirschmühle Altschweier

Die Rohrhirschmühle war ursprünglich eine Ölmühle. Erst seit Mitte des 19. Jahrhunderts wurde hier Getreide gemahlen. Bei offenem Tor können Sie die Mühle besichtigen. Wenn Sie danach zurück zum Start möchten: In nur 15 Minuten erreichen Sie wieder den E-Bike-Verleih an der Tankstelle Jäger in Bühl!

Der richtigen Fährte folgen und gewinnen:

Bei der RadSCHNITZELJAGD vom 1. Juli bis 13. September 2020 können Sie die Region vor der eigenen Haustür im Fahrradsattel (neu) entdecken. Wie bei einer klassischen Schnitzeljagd folgen Sie den Schnipseln, um am Ende ans Ziel zu gelangen - nur mit dem Fahrrad. Seien Sie dabei und sichern Sie sich mit etwas Glück tolle Preise!

MINI-SPIELANLEITUNG


www.radkultur-bw.de/buehl



QR-Code scannen und die Lösungswörter direkt eingeben.

Geheimcode

Notieren Sie sich folgenden Geheimcode



Aus den Wortsilben einer Route ergibt sich am Ende durch Anordnung in der richtigen Reihenfolge das Lösungswort.

Fahren Sie mindestens zwei Routen der RadSCHNITZELJAGD ab und sammeln Sie die Lösungswörter, um am Gewinnspiel teilzunehmen.

Teilnahmebedingungen und weitere Infos unter:
www.radkultur-bw.de/buehl

RÜCKWEG NACH BÜHL: CA. 4 KM



www.radroutenplaner-bw.de



QR-Code abschnappen und mit dem Radroutenplaner zurück zum Startpunkt gelangen.